CAZALLA DE LA SIERRA

PLAN BÁSICO DE ORDENACIÓN MUNICIPAL

P B O M



DOCUMENTO: II- A:

PLANOS DE INFORMACIÓN

F3. avance

REDACCIÓN:
ALFREDO LINARES AGÜERA
ARQUITECTO

ORGANISMO COLABORADOR:

DIPUTACION DE SEVILLA

INICIATIVA:
AYUNTAMIENTO DE CAZALLA DE LA SIERRA

DOCUMENTO DE AVANCE
JUNIO 2024

i.1a SITUACIÓN DEL MUNICIPIO

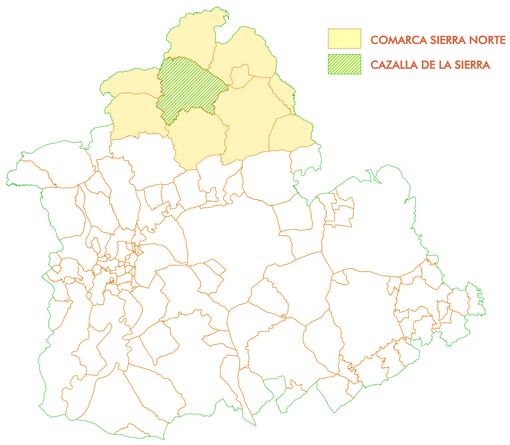

i.1b ENCUADRE COMARCAL

Parque Natural
Sierra Norte de Sevilla
Cazalla de la Sierra
Constantina
El Pedroso
Guadalcanal
Alanís
San Nicolás del Puerto
El Pintado
El Real de la Jara
Santa Olalla del Cala
Almadén de la Plata
El Ronquillo
La Puebla de los Infantes
Las Navas de la Concepción
Lora del Río
Hornachuelo
Sierra de San Miguel
Sierra del Viento
Sierra de Guadalcanal
Sierra del Agua
Sierra del Pimpollar
Sierra Padrona
Sierra de Galaperosa
Sierra La Ramona
Sierra del Molino
Sierra de la Grana
Sierra de Ganazoz
Sierra del Pedroso
Sierra Tinaosa
Sierra Norte
Sierra del Cerro Negrillo
Sierra del Águila
Sierra de la Albarrana
Sierra Alta
Sierra del Lobo
Malcocinado
Fuente del Arco
Trasierra
Reina
Cardenchosa
Los Morenos
Ojuelos Altos
Ojuelos Bajos
El Alcornocal
Piconcillo
Argallón
Embalse de Guadalcacín
Embalse de Azuaga
Embalse de Alcalaya
Embalse del Retortillo
Embalse de la Monclova
Embalse del Huesnar
Embalse de Cala
Embalse de Jarrama
Embalse de los Melonares
Embalse de Los Melonares
Embalse de Los Membrillos
Embalse de Los Melonares (Derivación)
Embalse del Retortillo (Derivación)
Embalse del Retortillo
Embalse El Pintado
Embalse de Los Melonares
Parque Natural Sierra Norte de Sevilla
Reserva de la Biosfera Dehesas de Sierra Morena
Zona Especial de Conservación Sierra Norte de Sevilla
Zona de Especial Protección para las Aves Sierra Norte de Sevilla
Monumento Natural Cerro del Hierro
Monumento Natural Minas de la Gloria
Monumento Natural Minas de Cala
Monumento Natural Minas de Cobre de Las Cruces
Monumento Natural Minas de Riotinto
Monumento Natural Minas de Ríotinto
Monumento Natural Minas de Aznalcóllar
Monumento Natural Minas de Aznalcóllar-Los Frailes
Monumento Natural Minas de Aznalcóllar-Los Frailes
Monumento Natural Minas de Aznalcóllar-Los Frailes

FISIOGRAFÍA i.2 a

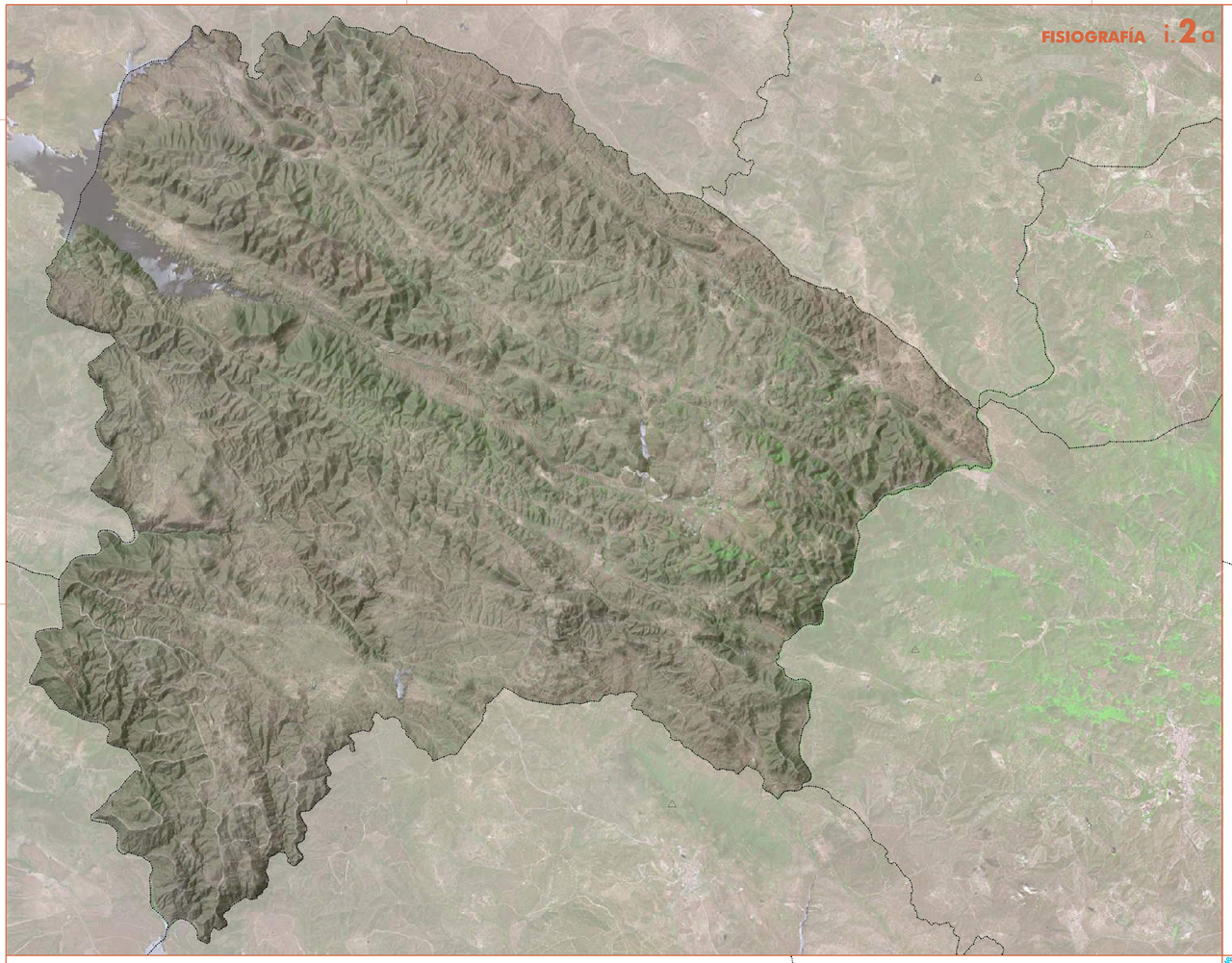

RELIEVE i.2 b

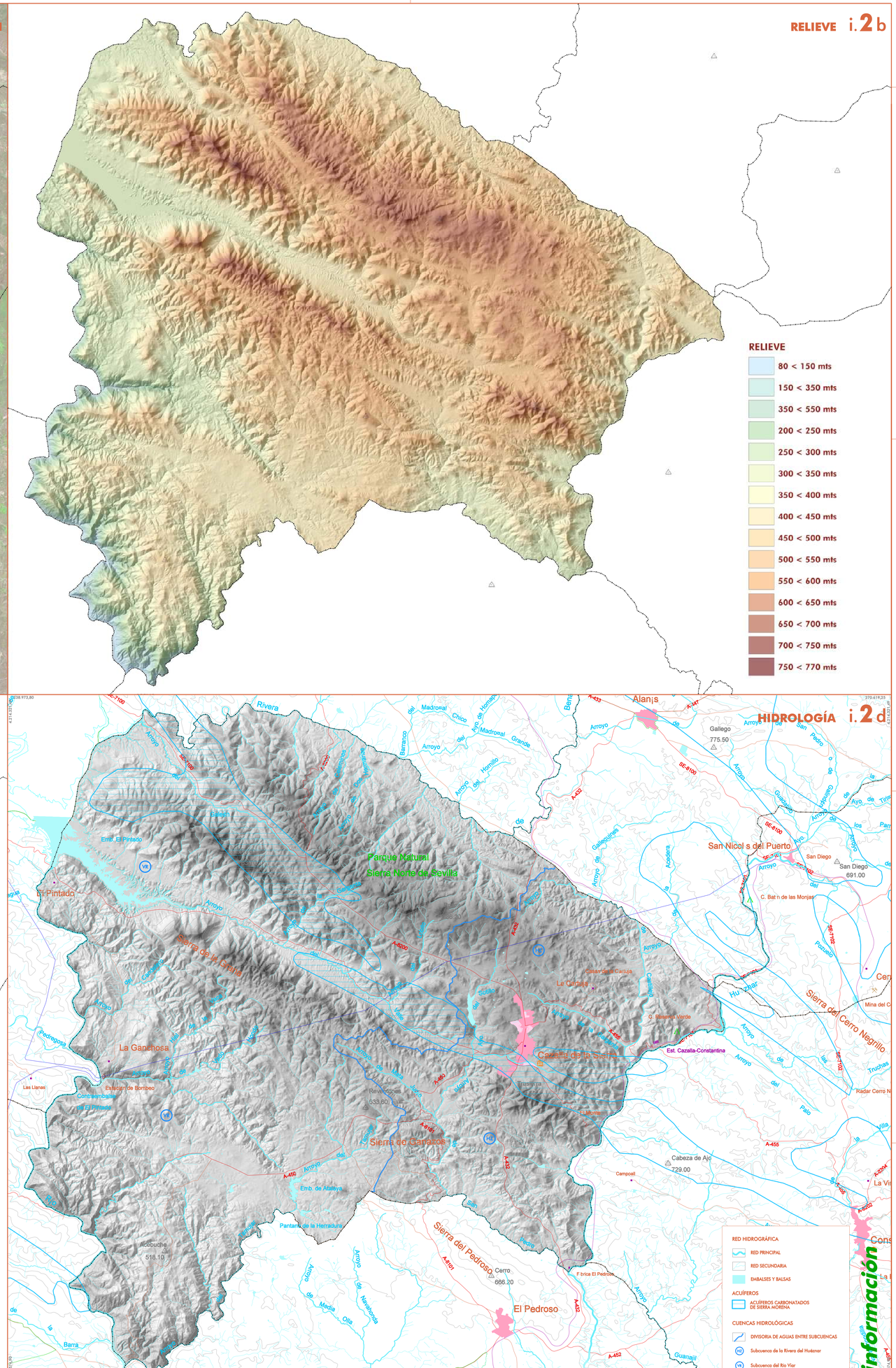

PENDIENTES i.2 c

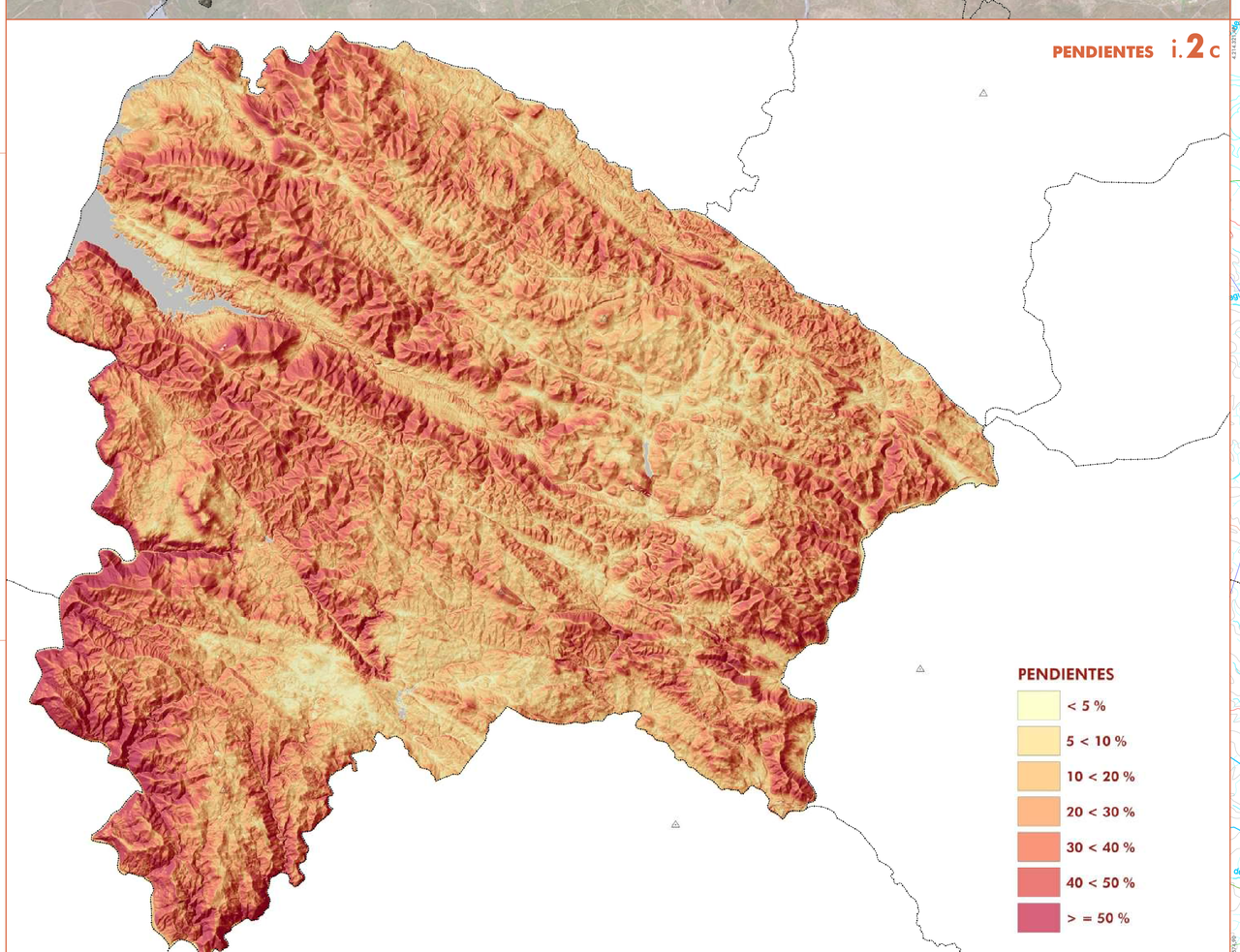

HIDROLOGÍA i.2 d

N

0 1.000 2.000 4.000 6.000 M

DOCUMENTO DE DIAGNÓSTICO PREVIO
FECHA DE REDACCIÓN: SEP 2023

TRAMITACIÓN:
CONSULTA PÚBLICA PREVIA:
AVANCE:
APROBACIÓN INICIAL:
APROBACIÓN DEFINITIVA:

REDACCIÓN:
ALFREDO LINARES AGÜERA / ARQUITECTO

ORGANISMO COLABORADOR:
DIPUTACIÓN DE SEVILLA

AYUNTAMIENTO DE CAZALLA DE LA SIERRA

P B O M
PLAN BÁSICO DE ORDENACIÓN MUNICIPAL

PLANOS DE INFORMACIÓN — PLANO NÚMERO

TERRITORIO MUNICIPAL
MEDIO FÍSICO 1: FISIOGRAFÍA — i.2

ESCALA: 1/40.000

información

GRANDES UNIDADES LITOLÓGICAS i.3 a

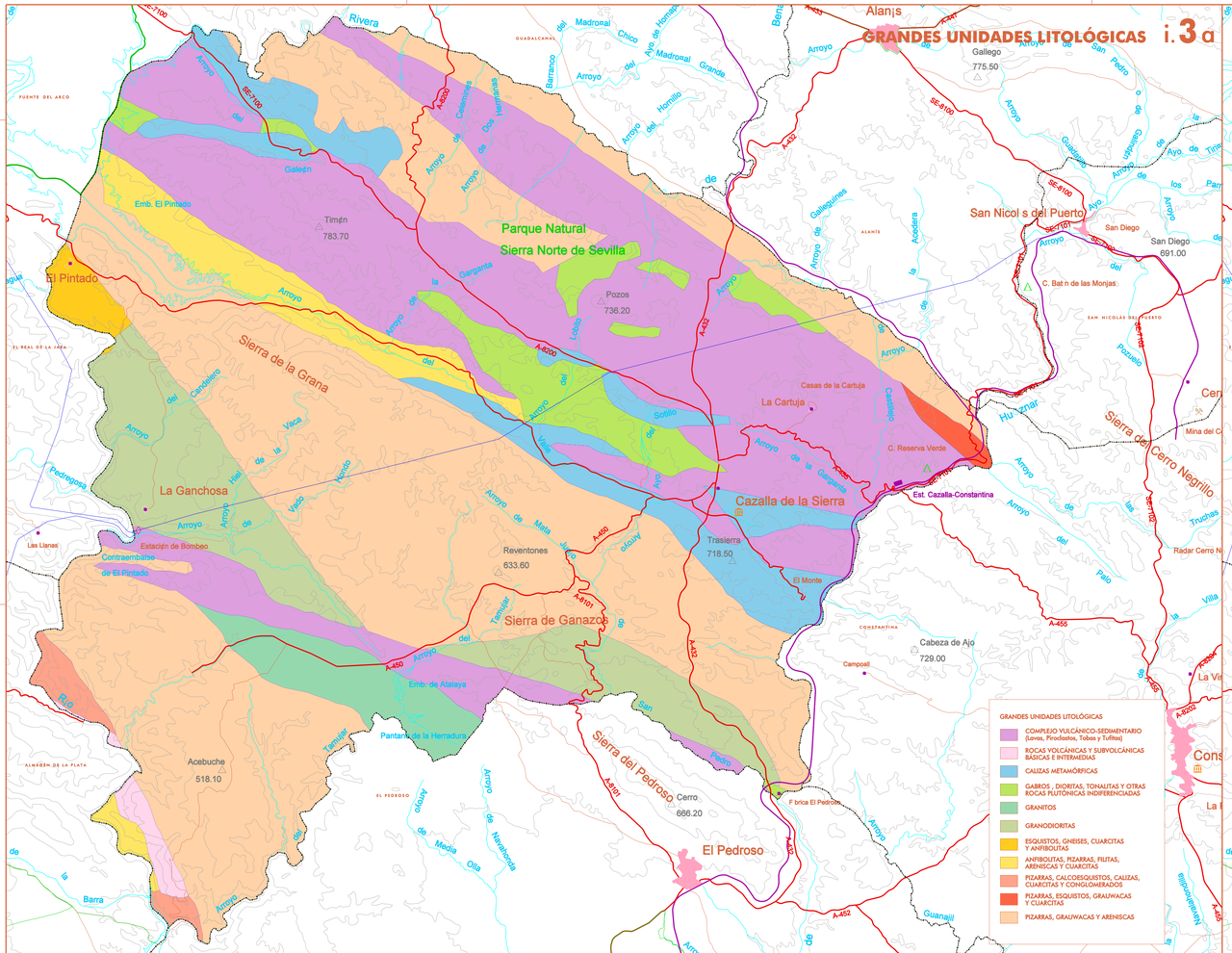

GEOLOGÍA DETALLADA i.3 b

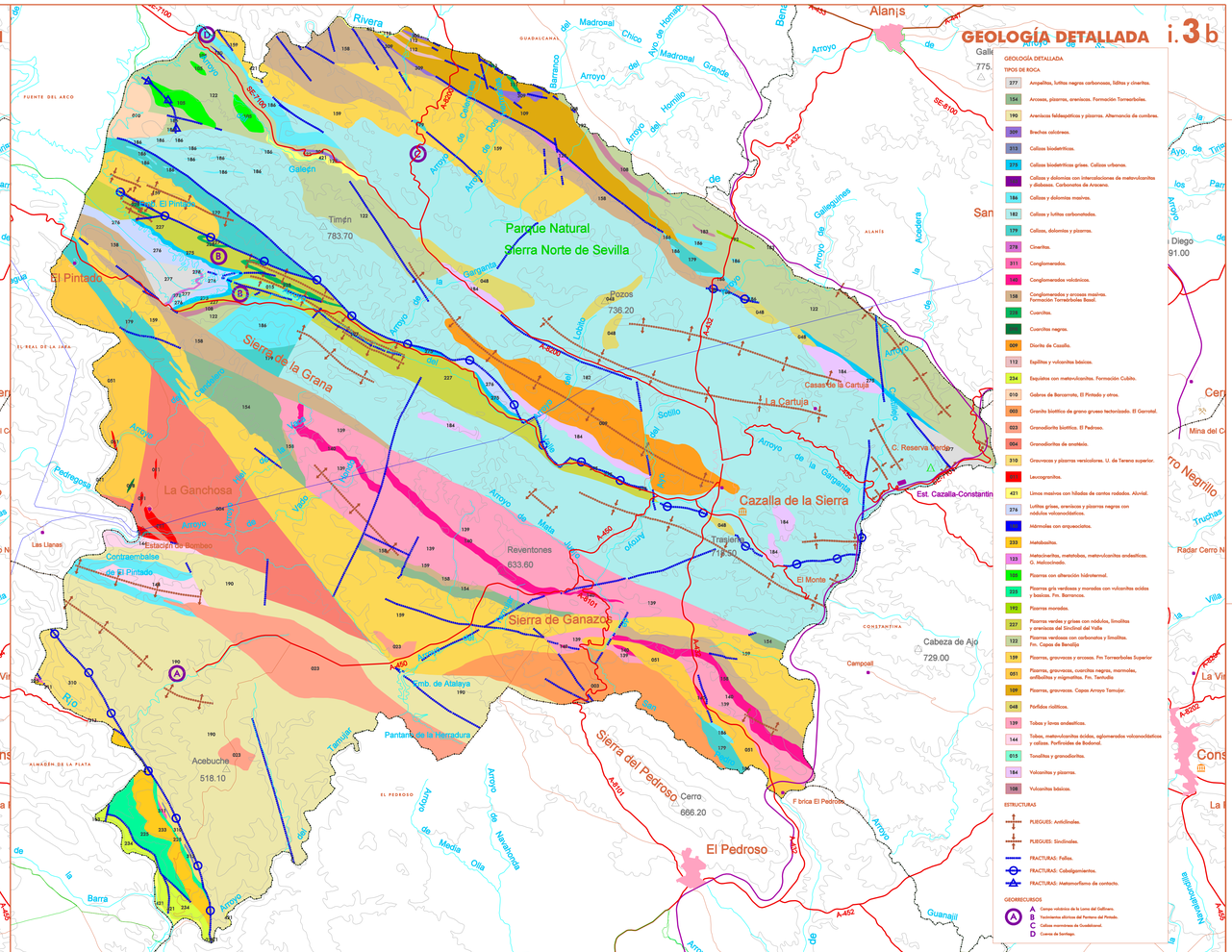

GEOMORFOLOGÍA i.3 c

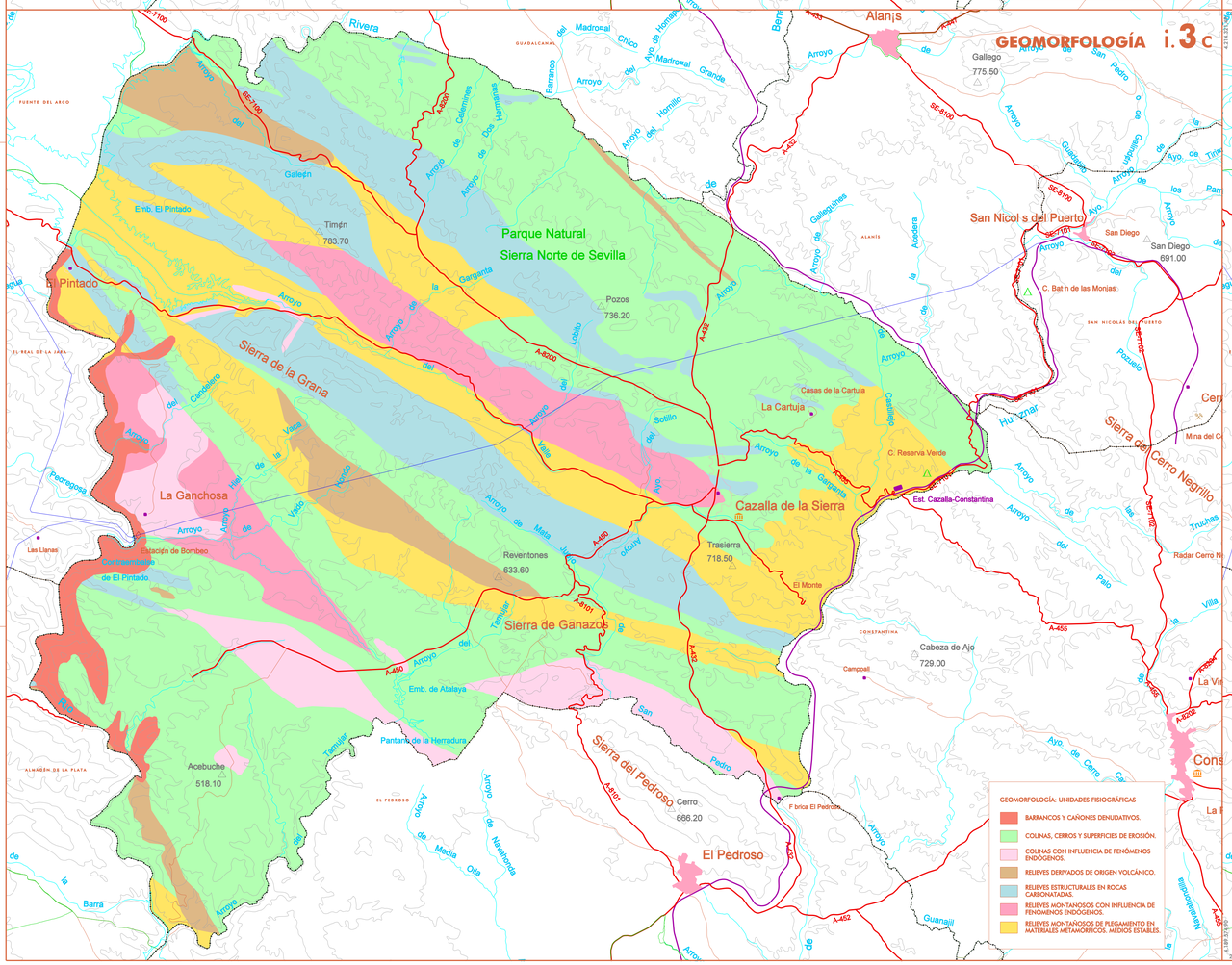

EDAFOLOGÍA i.3 d

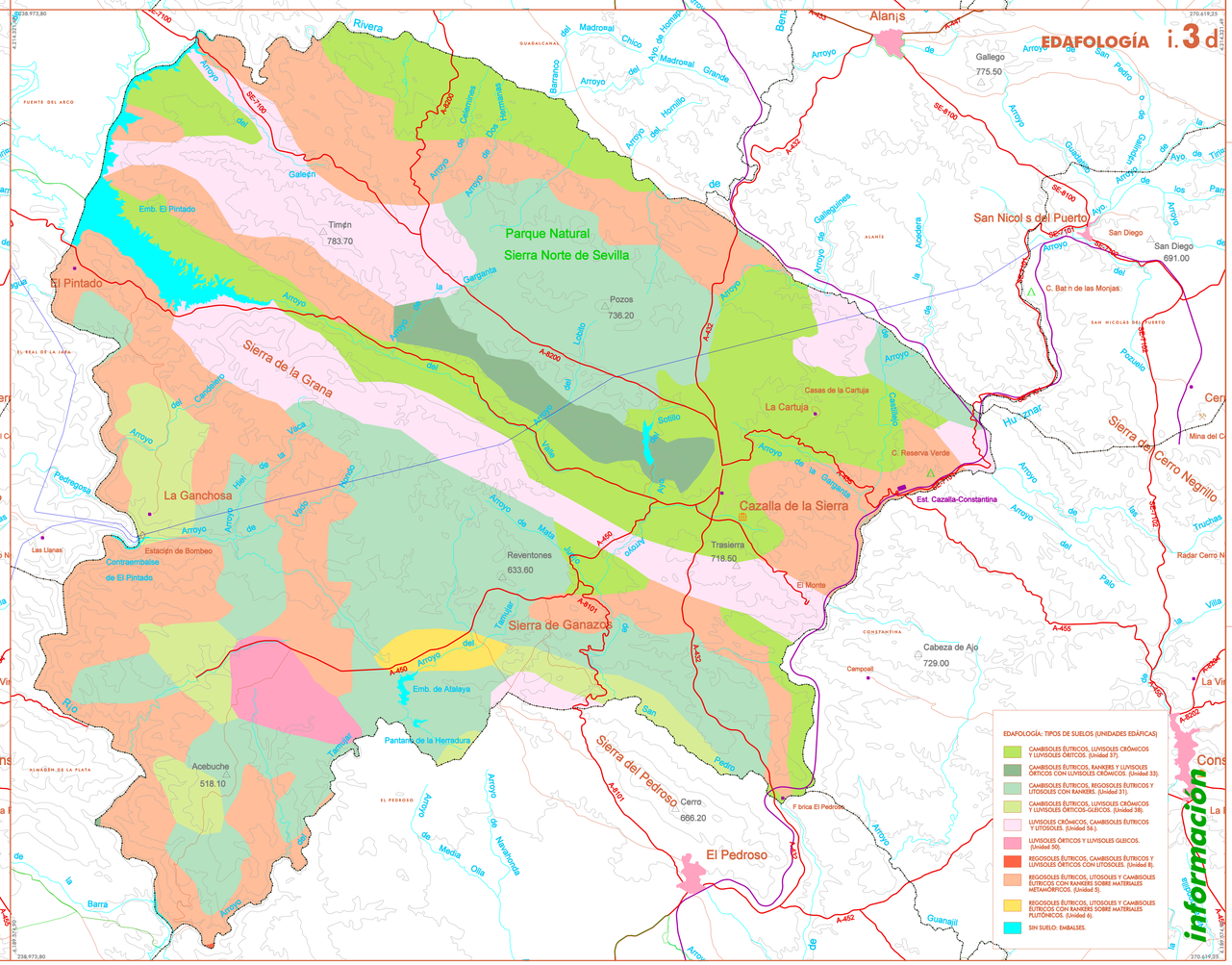

información

N

0 1.000 2.000 4.000 6.000 M

DOCUMENTO DE DIAGNÓSTICO PREVIO
FECHA DE REDACCIÓN: SEP 2023

TRAMITACIÓN:
CONSULTA PÚBLICA PREVIA:
AVANCE:
APROBACIÓN INICIAL:
APROBACIÓN DEFINITIVA:

REDACCIÓN:
ALFREDO LINARES AGÜERA / ARQUITECTO

ORGANISMO COLABORADOR:
DIPUTACIÓN DE SEVILLA

AYUNTAMIENTO DE CAZALLA DE LA SIERRA
PBOM
PLAN BÁSICO DE ORDENACIÓN MUNICIPAL

PLANOS DE INFORMACIÓN | PLANO NÚMERO

TERRITORIO MUNICIPAL
MEDIO FÍSICO 2: GEOLOGÍA
i.3

ESCALA: 1/40.000

USOS DEL SUELO i.4a

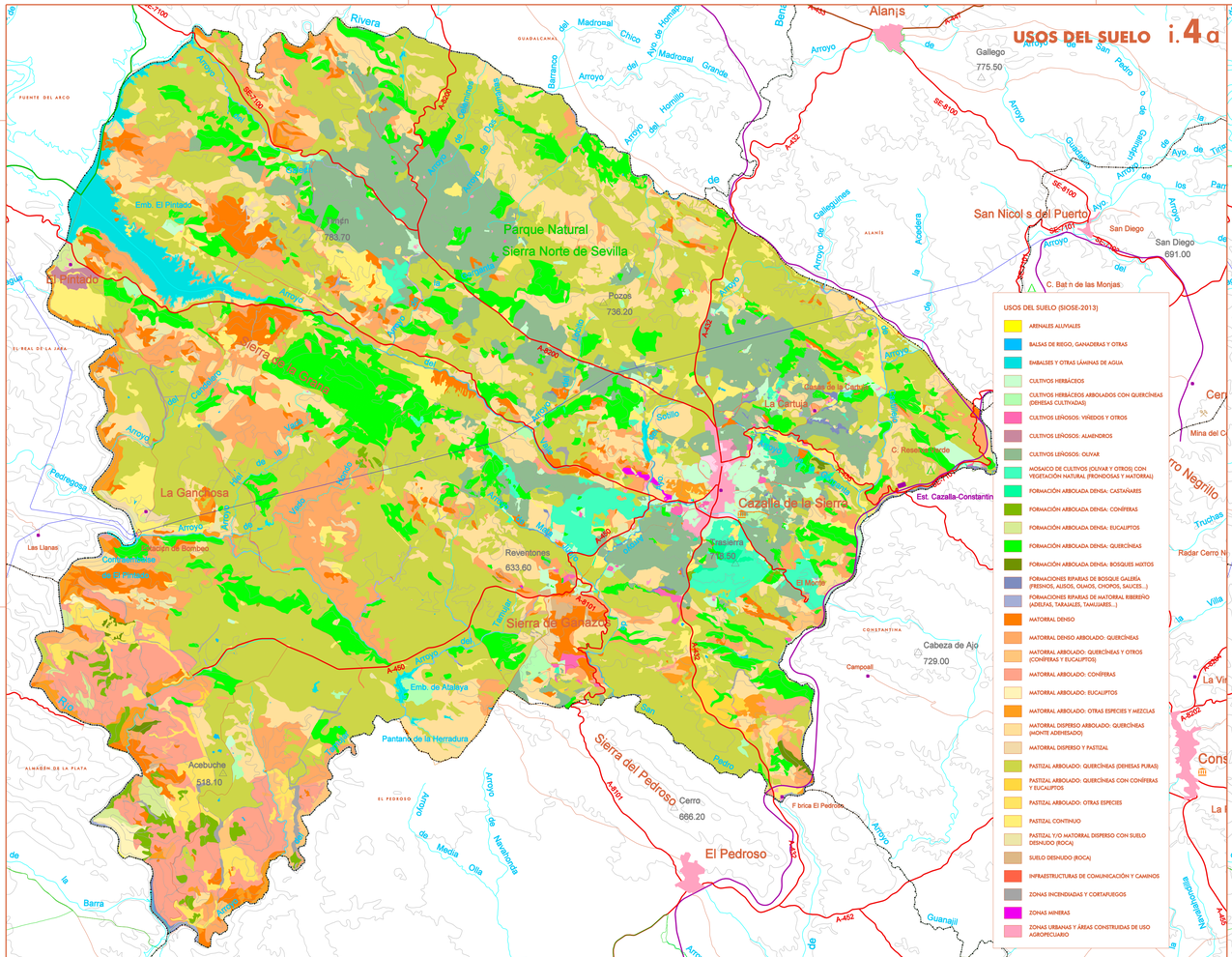

USOS DEL SUELO (SIOSE-2013)

- ARENALES ALUVIALES
- BALSAS DE RIEGO, GANADERAS Y OTRAS
- EMBALSES Y OTRAS LÁMINAS DE AGUA
- CULTIVOS HERBÁCEOS
- CULTIVOS HERBÁCEOS ARBOLADOS CON QUERCÍNEAS (DEHESAS CULTIVADAS)
- CULTIVOS LEÑOSOS: VIÑEDOS Y OTROS
- CULTIVOS LEÑOSOS: ALMENDROS
- CULTIVOS LEÑOSOS: OLIVAR
- MOSAICO DE CULTIVOS (OLIVAR Y OTROS) CON VEGETACIÓN NATURAL (FRONDOSAS Y MATORRAL)
- FORMACIÓN ARBOLADA DENSA: CASTAÑARES
- FORMACIÓN ARBOLADA DENSA: CONÍFERAS
- FORMACIÓN ARBOLADA DENSA: EUCALIPTOS
- FORMACIÓN ARBOLADA DENSA: QUERCÍNEAS
- FORMACIÓN ARBOLADA DENSA: BOSQUES MIXTOS
- FORMACIONES RIPARIAS DE BOSQUE GALERÍA (FRESNOS, ALISOS, OLMOS, CHOPOS, SAUCES...)
- FORMACIONES RIPARIAS DE MATORRAL RIBEREÑO (ADELFAS, TARAJALES, TAMUJARES...)
- MATORRAL DENSO
- MATORRAL DENSO ARBOLADO: QUERCÍNEAS
- MATORRAL ARBOLADO: QUERCÍNEAS Y OTROS (CONÍFERAS Y EUCALIPTOS)
- MATORRAL ARBOLADO: CONÍFERAS
- MATORRAL ARBOLADO: EUCALIPTOS
- MATORRAL ARBOLADO: OTRAS ESPECIES Y MEZCLAS
- MATORRAL DISPERSO ARBOLADO: QUERCÍNEAS (MONTE ADEHESADO)
- MATORRAL DISPERSO Y PASTIZAL
- PASTIZAL ARBOLADO: QUERCÍNEAS (DEHESAS PURAS)
- PASTIZAL ARBOLADO: QUERCÍNEAS CON CONÍFERAS Y EUCALIPTOS
- PASTIZAL ARBOLADO: OTRAS ESPECIES
- PASTIZAL CONTINUO
- PASTIZAL Y/O MATORRAL DISPERSO CON SUELO DESNUDO (ROCA)
- SUELO DESNUDO (ROCA)
- INFRAESTRUCTURAS DE COMUNICACIÓN Y CAMINOS
- ZONAS INCENDIADAS Y CORTAFUEGOS
- ZONAS MINERAS
- ZONAS URBANAS Y ÁREAS CONSTRUIDAS DE USO AGROPECUARIO

VEGETACIÓN POTENCIAL i.4b

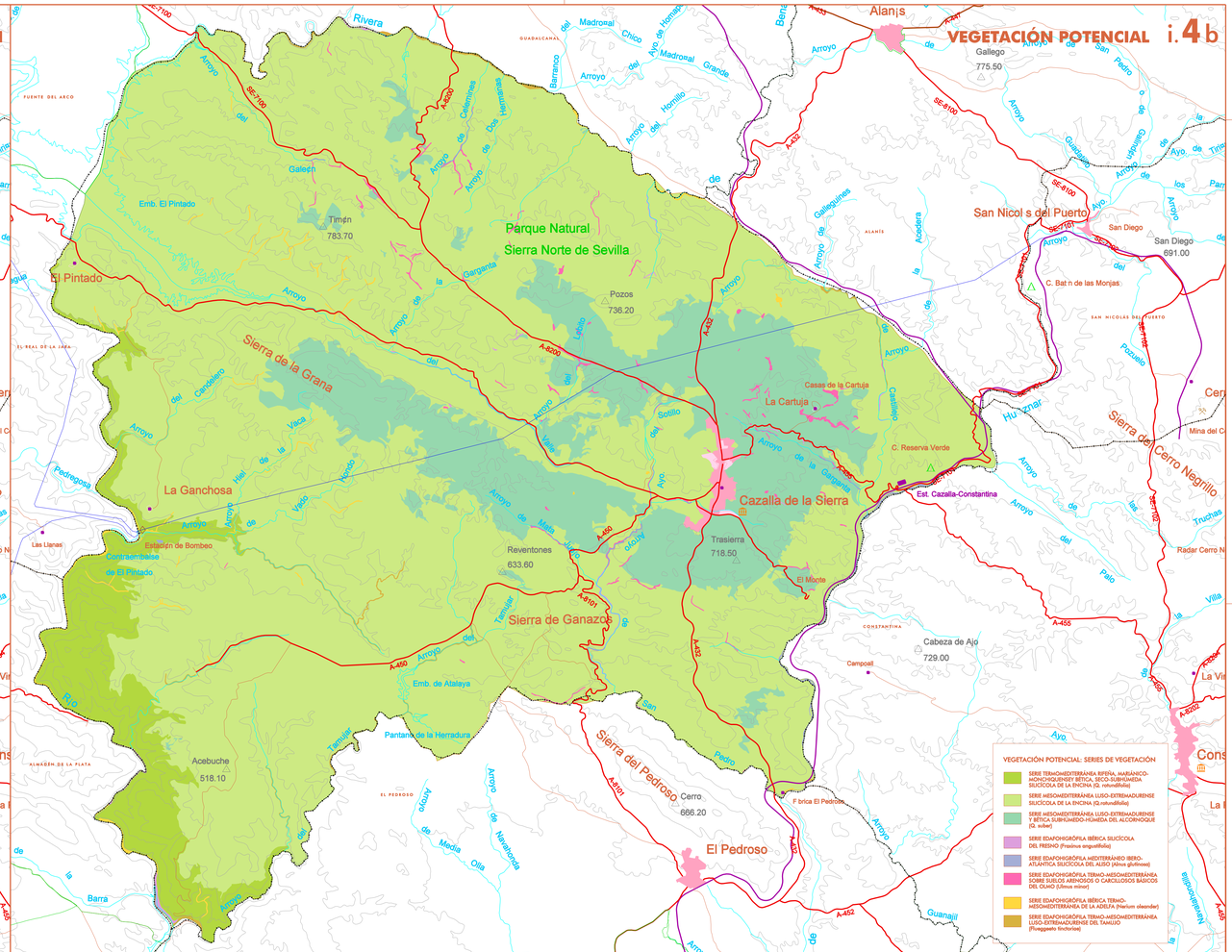

VEGETACIÓN POTENCIAL: SERIES DE VEGETACIÓN

- SERIE TERMOMEDITERRÁNEA RIPÍCOLA, MARIÁNICO-MONTORIENSE Y BÉTICA, SECO-SUBHÚMEDA SILICÍCOLA DE LA ENCINA (Q. rotundifolia)
- SERIE MESOMEDITERRÁNEA LUSO-EXTREMADURENSE SILICÍCOLA DE LA ENCINA (Q.rotundifolia)
- SERIE MESOMEDITERRÁNEA LUSO-EXTREMADURENSE Y BÉTICA SUBHÚMEDO-HÚMEDA DEL ALCORNOQUE (Q. suber)
- SERIE EDAFOHIGRÓFILA IBÉRICA SILICÍCOLA DEL FRESNO (Fraxinus angustifolia)
- SERIE EDAFOHIGRÓFILA MEDITERRÁNEO IBERO-ATLÁNTICA SILICÍCOLA DEL ALISO (Alnus glutinosa)
- SERIE EDAFOHIGRÓFILA TERMO-MESOMEDITERRÁNEA SOBRE SUELOS ARENOSOS O CARCILLOSOS BÁSICOS DEL OLMO (Ulmus minor)
- SERIE EDAFOHIGRÓFILA IBÉRICA TERMO-MESOMEDITERRÁNEA DE LA ADELFA (Nerium oleander)
- SERIE EDAFOHIGRÓFILA TERMO-MESOMEDITERRÁNEA LUSO-EXTREMADURENSE DEL TAMUJO (Flueggeato tinctoriae)

HABITATS DE INTERÉS COMUNITARIO i.4c

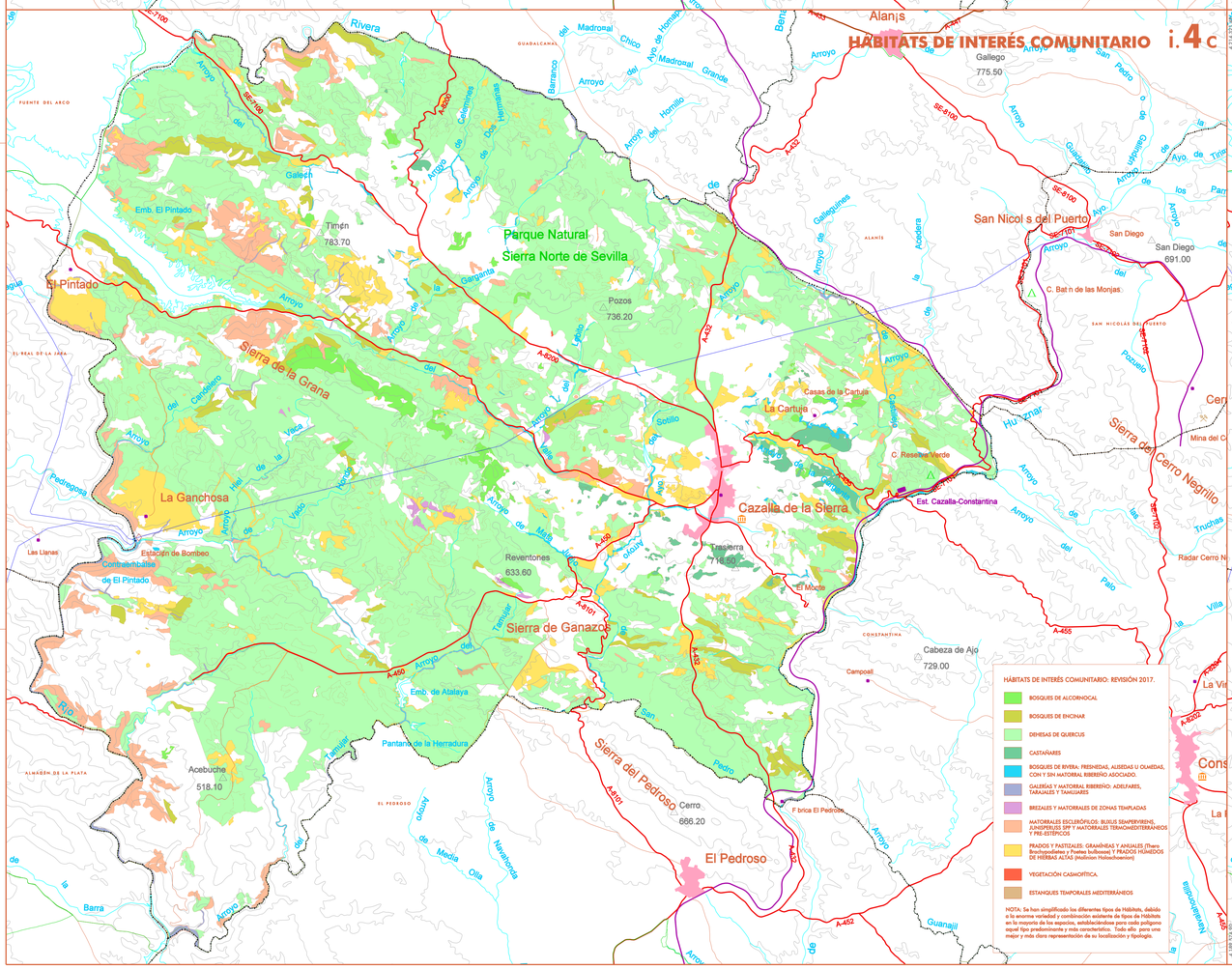

HÁBITATS DE INTERÉS COMUNITARIO: REVISIÓN 2017.

- BOSQUES DE ALCORNOCAL
- BOSQUES DE ENCINAR
- DEHESAS DE QUERCUS
- CASTAÑARES
- BOSQUES DE RIVERA: FRESNEDAS, ALISEDAS U OLMEDAS, CON Y SIN MATORRAL RIBEREÑO ASOCIADO.
- GALERÍAS Y MATORRAL RIBEREÑO: ADELFARES, TARAJALES Y TAMUJARES
- BREZALES Y MATORRALES DE ZONAS TEMPLADAS
- MATORRALES ESCLERÓFILOS: BUXUS SEMPERVIRENS, JUNIPERUS SPP Y MATORRALES TERMOMEDITERRÁNEOS Y PRE-ESTÉPICOS
- PRADOS Y PASTIZALES: GRAMÍNEAS Y ANUALES (Thero-Brachypodietea y Poetea bulbosae) Y PRADOS HÚMEDOS DE HIERBAS ALTAS (Molinion-Holoschoenion)
- VEGETACIÓN CASMOFÍTICA.
- ESTANQUES TEMPORALES MEDITERRÁNEOS

NOTA: Se han simplificado los diferentes tipos de Hábitats, debido a la enorme variedad y combinación existente de tipos de Hábitats en la mayoría de los espacios, estableciéndose para cada polígono aquel tipo predominante y más característico. Todo ello para una mejor y más clara representación de su localización y tipología.

USOS DE SÍNTESIS i.4d

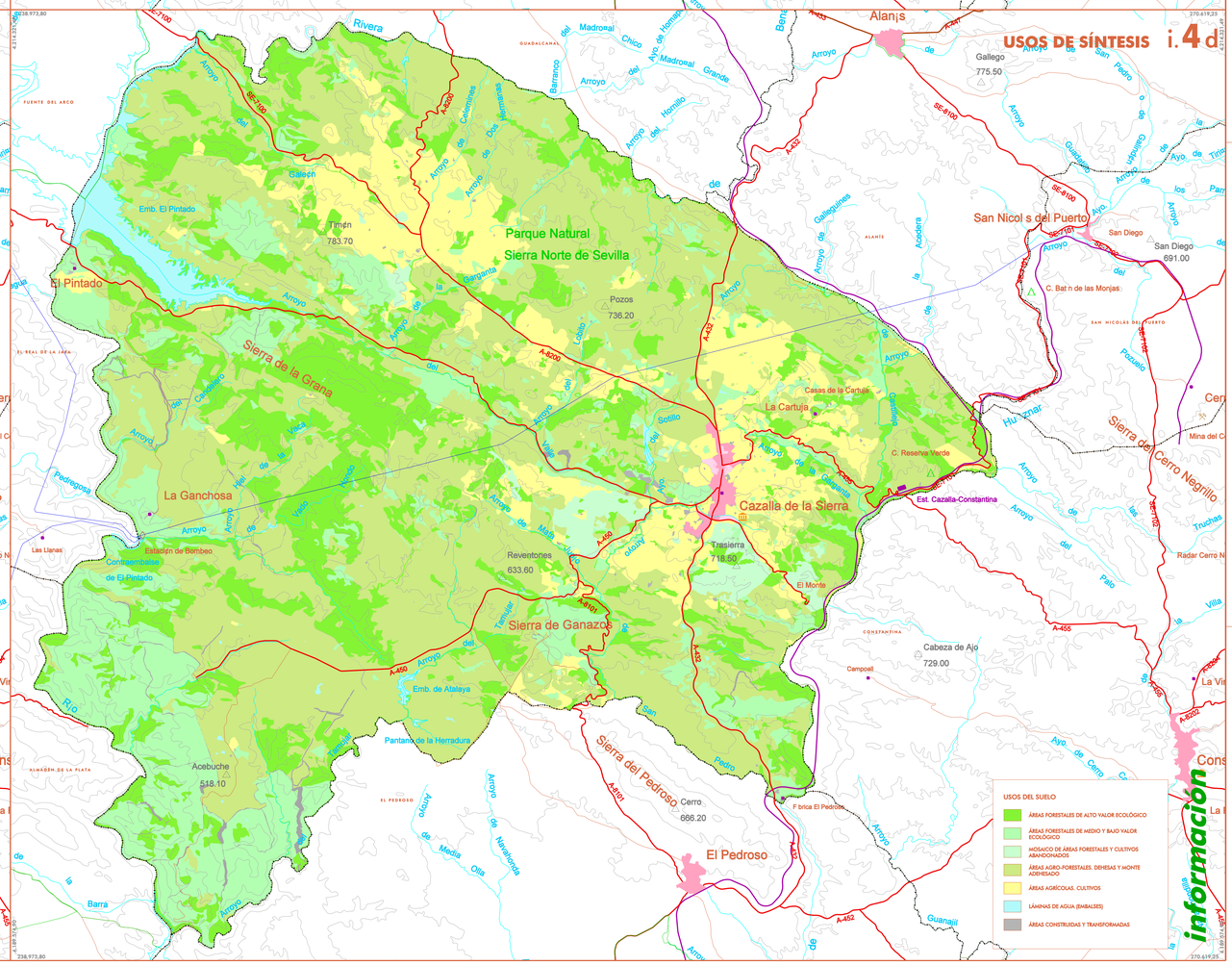

USOS DEL SUELO

- ÁREAS FORESTALES DE ALTO VALOR ECOLÓGICO
- ÁREAS FORESTALES DE MEDIO Y BAJO VALOR ECOLÓGICO
- MOSAICO DE ÁREAS FORESTALES Y CULTIVOS ABANDONADOS
- ÁREAS AGRO-FORESTALES. DEHESAS Y MONTE ADEHESADO
- ÁREAS AGRÍCOLAS. CULTIVOS
- LÁMINAS DE AGUA (EMBALSES)
- ÁREAS CONSTRUIDAS Y TRANSFORMADAS

información

N

0 1.000 2.000 4.000 6.000 M

DOCUMENTO DE DIAGNÓSTICO PREVIO
FECHA DE REDACCIÓN: SEP 2023

TRAMITACIÓN:
CONSULTA PÚBLICA PREVIA:
AVANCE:
APROBACIÓN INICIAL:
APROBACIÓN DEFINITIVA:

REDACCIÓN:

ALFREDO LINARES AGÜERA / ARQUITECTO

ORGANISMO COLABORADOR:

DIPUTACIÓN DE SEVILLA

AYUNTAMIENTO DE CAZALLA DE LA SIERRA

P B O M

PLAN BÁSICO DE ORDENACIÓN MUNICIPAL

PLANOS DE INFORMACIÓN | PLANO NÚMERO

TERRITORIO MUNICIPAL
USOS Y COBERTURAS i.4

ESCALA: 1/40.000

PERMF DE LA PROVINCIA SEVILLA i.5 a

PORN DEL PARQUE NATURAL SIERRA NORTE DE SEVILLA i.5 b

DIRECTRICES DE COORDINACIÓN URBANÍSTICA DEL SUELO NO URBANIZABLE DE LOS MUNICIPIOS DEL PN SIERRA NORTE i.5 c

OTRAS AFECCIONES SINGULARES i.5 d

Alanís · San Nicolás del Puerto · El Pintado · La Ganchosa · Cazalla de la Sierra · La Cartuja · Casas de la Cartuja · El Pedroso · Constantina · La Puebla de los Infantes · Las Navas de la Concepción · El Real de la Jara · Fuente del Arco · Almadén de la Plata · El Pedroso · San Nicolás del Puerto · Alanís

Parque Natural Sierra Norte de Sevilla

Sierra de la Grana · Sierra de Ganazos · Sierra del Pedroso · Sierra del Cerro Negrillo

Emb. El Pintado · Emb. de Atalaya · Pantano de la Herrdura · Contraembalse de El Pintado · Estación de Bombeo

FR-1 · CS-3 · RA-2

C. Reserva Verde · Est. Cazalla-Constantina · Radar Cerro Negrillo · Fábrica El Pedroso · Las Llanas · Las Navas de la Concepción

ESPACIOS PROTEGIDOS POR PEPMF

- COMPLEJO SERRANO DE INTERÉS AMBIENTAL
- **CS-3** SIERRA DE LA GRANA Y CANDELERO
- ÁREA FORESTAL DE INTERÉS RECREATIVO
- **FR-1** EL PINTADO
- COMPLEJO RIVEREÑO DE INTERÉS AMBIENTAL
- **RA-2** RIVERA DEL HUÉZNAR

PLAN DE ORDENACIÓN DE LOS RECURSOS NATURALES (PORN). ZONIFICACIÓN.

- A. ZONAS DE RESERVA.
- B. ZONAS DE REGULACIÓN ESPECIAL
  - B1. ZONAS FORESTALES DE ELEVADO INTERÉS ECOLÓGICO.
  - B2. ZONAS FORESTALES DE SINGULAR VALOR PAISAJÍSTICO Y AMBIENTAL.
- C. ZONAS DE REGULACIÓN COMÚN.
- E. ZONAS EXCLUIDAS

ZONIFICACIÓN Y ELEMENTOS DE PROTECCIÓN DEL PATRIMONIO Y DEL PAISAJE.

ZONIFICACIÓN BÁSICA:

- ZONA DE RESERVA.
- ZONA DE ESPECIAL PROTECCIÓN DE CAUCES Y RIBERAS.
- ZONA FORESTAL DE ESPECIAL PROTECCIÓN "COMPLEJOS SERRANOS".
- ZONA FORESTAL DE ESPECIAL PROTECCIÓN "COMPLEJOS RIBEREÑOS".
- ZONA FORESTAL DE ESPECIAL PROTECCIÓN "FORESTAL DE INTERÉS RECREATIVO".
- ZONA RURAL.

ZONIFICACIÓN COMPLEMENTARIA:

- PERÍMETROS DE PROTECCIÓN DE EMBALSES.
- PROTECCIÓN DE LAS VÍAS PECUARIAS.

PROTECCIÓN Y PATRIMONIO HISTÓRICO.

- YACIMIENTOS ARQUEOLÓGICOS.
- EDIFICIOS B.I.C. O INCLUIDOS EN EL C.G.P.H.A.

PROTECCIÓN Y GESTIÓN DEL PAISAJE.

- PUNTOS CULMINANTES PRINCIPALES.
- FONDOS ESCÉNICOS Y RELIEVES PRINCIPALES.
- ENTORNOS VISUALES DE NÚCLEOS URBANOS.
- ENTORNOS VISUALES DE CARRETERAS.
- ENTORNO DE MIRADORES.
- NÚCLEO URBANO.
- LÁMINAS DE AGUA (embalses).

PATRIMONIO HISTÓRICO EN PGOU-adP VIGENTE

PATRIMONIO DE INTERÉS SUPRAMUNICIPAL

- INDICADOR DE PATRIMONIO DE INTERÉS SUPRAMUNICIPAL
- CH CONJUNTO HISTÓRICO

PATRIMONIO DE INTERÉS MUNICIPAL

- ARQUITECTÓNICO
- ARQUEOLÓGICO
- ETNOGRÁFICO

SIMBOLOGÍA

- INDICADOR DE INTERÉS SUPRAMUNICIPAL
- LOCALIZACIÓN DE YACIMIENTO ARQUEOLÓGICO
- EL ENTORNO DE PROTECCIÓN DE YACIMIENTO ARQUEOLÓGICO (Delimitación según Carta Arqueológica Municipal en elaboración)
- SIMBOLO DE TIPO DE PATRIMONIO
- ENTORNO DE PROTECCIÓN DEL BIC
- DELIMITACIÓN

PATRIMONIO EN MEDIO URBANO. Según detalle de Plano 1.9

VÍAS PECUARIAS

Nº CCAA	Nº BDH	DESLINDE	Anchura legal (m)
1	1	CORDEL DE LAS HERVAS.	37,61 m.
2	2	CORDEL DEL ARROYO SAN PEDRO.	37,61 m.
3	3	CORDEL DE GARGANTA VIEJA.	37,61 m.
4	4	VEREDA DE LA SIERRA LA GRANA.	20,89 m.
5	5	VEREDA DE LA CARTUJA.	20,89 m.
6	6	VEREDA DEL VALLE.	20,89 m.
7	7	VEREDA DEL TAMUJAR.	20,89 m.

- DESCANSADERO.
- PUENTE
- DESCANSADERO ABREVADERO.

COMUNICACIONES

- FERROCARRIL SEVILLA-MÉRIDA
- CARRETERAS
  - RED AUTONÓMICA INTERCOMUNICAL: A-433 Y A-435
  - RED AUTONÓMICA COMPLEMENTARIA: A-450 Y A-8101
  - RED PROVINCIAL: SE-178, SE-193 Y SE-7100

MONTES PÚBLICOS

- MONTES PÚBLICOS
- **MP-1** SAN ANTONIO
- **MP-2** LA ATALAYA
- **MP-3** LOPA
- **MP-4** EL PINTADO

información

YACIMIENTOS ARQUEOLÓGICOS

Y-1 Ermita de la Mañana	Y-11 El Juncarejo	Y-21 Las Monjas	Y-31 Solana del Valle 2	Y-41 El Roque (Valle Alegre)	Y-51 Huerta de San Antonio	Y-61 Ermita del Monte	Y-71 La Cascajosa	Y-81 Lagar Alto	Y-91 Tres Vigas	Y-101 Camargo	Y-111 Lagar de Franco	Y-121 San Luis	Y-131 Fuente Nueva
Y-2 El Pino	Y-12 Ermita de San Sebastián	Y-22 Mina de Puerto Blanco	Y-32 Solana del Valle 3	Y-42 La Quinta 1	Y-52 El Ángel 1	Y-62 La Granadilla	Y-72 Cortijo Horin	Y-82 Virgen del Puerto Alto	Y-92 El Sombrero	Y-102 El Valle	Y-112 Los Huertecinos	Y-122 La Nava	Y-132 Los Manantiales
Y-3 Puente romano del Sotillo	Y-13 Molino Garrapata	Y-23 Monoterrete (Colmenillas)	Y-33 La Campanilla	Y-43 Villa Manuela	Y-53 El Ángel 2	Y-63 Cooperativa El Galeón	Y-73 Molino de Vargas	Y-83 Hornillo Viejo	Y-93 El Inquisidor	Y-103 Buinza del Pintado	Y-113 Lagarito Alto	Y-123 El Gallo	Y-133 La Cartuja
Y-4 Mina de los Conejos	Y-14 La Albercquilla	Y-24 Era Palanca	Y-34 Albercquillas Altas	Y-44 El Marqués 1	Y-54 La Guerrero	Y-64 Los Agustinos	Y-74 Cortijo de Rubiano	Y-84 La Zarzuelilla	Y-94 Cerrón de Camargo 1	Y-104 Gallardo	Y-114 Lagarito Bajo	Y-124 Las Hermanas	Y-134 Antigua Lagar El Roque
Y-5 La Atalaya	Y-15 El Coronado	Y-25 La Soluenda	Y-35 Ermita de La Calda	Y-45 El Marqués 2	Y-55 Los Hinodores	Y-65 Hacienda El Monceguso	Y-75 La Ganchosa 1	Y-85 La Sauceda (Levantijos)	Y-95 La Corcha	Y-105 La Cortita	Y-115 Santa Rita	Y-125 La Turmamona	Y-135 La Umosa
Y-6 Cortijo Culebros	Y-16 Tierra Firme (El Sombrero)	Y-26 Castortorejo - Merino	Y-36 Lagar de La Calda	Y-46 Santa Brígida	Y-56 Cuevas de Santiago	Y-66 Marmeta	Y-76 Castril y Peñiela Ganchosa	Y-86 Carretera de Alanís	Y-96 Puerto Canela 2	Y-106 Arroyo Hogales	Y-116 Estación Casilla-Constantina	Y-126 El Burgalés	Y-136 Yacimiento del Núcleo Urbano
Y-7 Horno Carretero Berrocal	Y-17 Los Peñascajochos	Y-27 Lagar del Camino	Y-37 El Bordo	Y-47 Lagar Nuevo	Y-57 Las Estancas	Y-67 Dehesa del Campo	Y-77 La Ganchosa 2	Y-87 Los Camochos	Y-97 Las Pinas	Y-107 El Lagarcito	Y-117 La Ranceadera	Y-127 La Cartolana	
Y-8 Berrocal	Y-18 La Perrera	Y-28 Cuesta Blanca	Y-38 Los Pinchos Altos	Y-48 El Valrelcastro	Y-58 Cayetano	Y-68 La Dehesilla	Y-78 El Rastejo	Y-88 El Galeón 1	Y-98 Fábrica El Pedroso	Y-108 La Quinta 2	Y-118 Martín	Y-128 Lobón Grande	
Y-9 Molino del Monte	Y-19 La Corrasquilla	Y-29 La Gostana (Gitano)	Y-39 Los Pinchos	Y-49 El Patronato	Y-59 Cerro Panchón	Y-69 La Fundición	Y-79 El Palomar	Y-89 El Galeón 2	Y-99 Molino de las Lajas	Y-109 Trasierra	Y-119 La Arecilla	Y-129 San José del Madroñal	
Y-10 Tomates Molino del Monte	Y-20 Los Gómez	Y-30 Solana del Valle 1	Y-40 Cortijo El Pino	Y-50 Mina de San Antonio	La Cuna	Y-70 Puerto Canela	Y-80 Cuesta del Lagar Alto	Y-90 Mina de San José	Y-100 Cantina de Camargo 2	Y-110 Las Horcacuelas	Y-120 El Duende	Y-130 Lagar de Bartiga	

N

0 · 1.000 · 2.000 · 4.000 · 6.000 M

DOCUMENTO DE DIAGNÓSTICO PREVIO
FECHA DE REDACCIÓN: SEP 2023

TRAMITACIÓN:
CONSULTA PÚBLICA PREVIA:
AVANCE:
APROBACIÓN INICIAL:
APROBACIÓN DEFINITIVA:

REDACCIÓN:

ALFREDO LINARES AGÜERA / ARQUITECTO

ORGANISMO COLABORADOR:

DIPUTACIÓN DE SEVILLA

AYUNTAMIENTO DE CAZALLA DE LA SIERRA

P B O M

PLAN BÁSICO DE ORDENACIÓN MUNICIPAL

PLANOS DE INFORMACIÓN

TERRITORIO MUNICIPAL
SÍNTESIS DE AFECCIONES

ESCALA: 1/40.000

PLANO NÚMERO i.5

TAMAÑO DE PARCELAS: CATASTRO DE RÚSTICA

- 0 < 1 Has.
- 1 < 2,5 Has.
- 2,5 < 5 Has.
- 5 < 10 Has.
- 10 < 20 Has.
- 20 < 50 Has.
- 50 < 100 Has.
- 100 < 250 Has.
- 250 < 500 Has.
- = o > 500 Has.
- PARCELAS URBANAS

información

N

0 500 1.000 2.000 3.000 M

DOCUMENTO DE DIAGNÓSTICO PREVIO
FECHA DE REDACCIÓN: SEP 2023

TRAMITACIÓN:
CONSULTA PÚBLICA PREVIA:
AVANCE:
APROBACIÓN INICIAL:
APROBACIÓN DEFINITIVA:

REDACCIÓN:
ALFREDO LINARES AGÜERA / ARQUITECTO

ORGANISMO COLABORADOR:
DIPUTACIÓN DE SEVILLA

AYUNTAMIENTO DE CAZALLA DE LA SIERRA

P B O M

PLAN BÁSICO DE ORDENACIÓN MUNICIPAL

PLANOS DE INFORMACIÓN | PLANO NÚMERO

TERRITORIO MUNICIPAL

ESTRUCTURA DE LA PROPIEDAD

i.6

ESCALA: 1/30.000

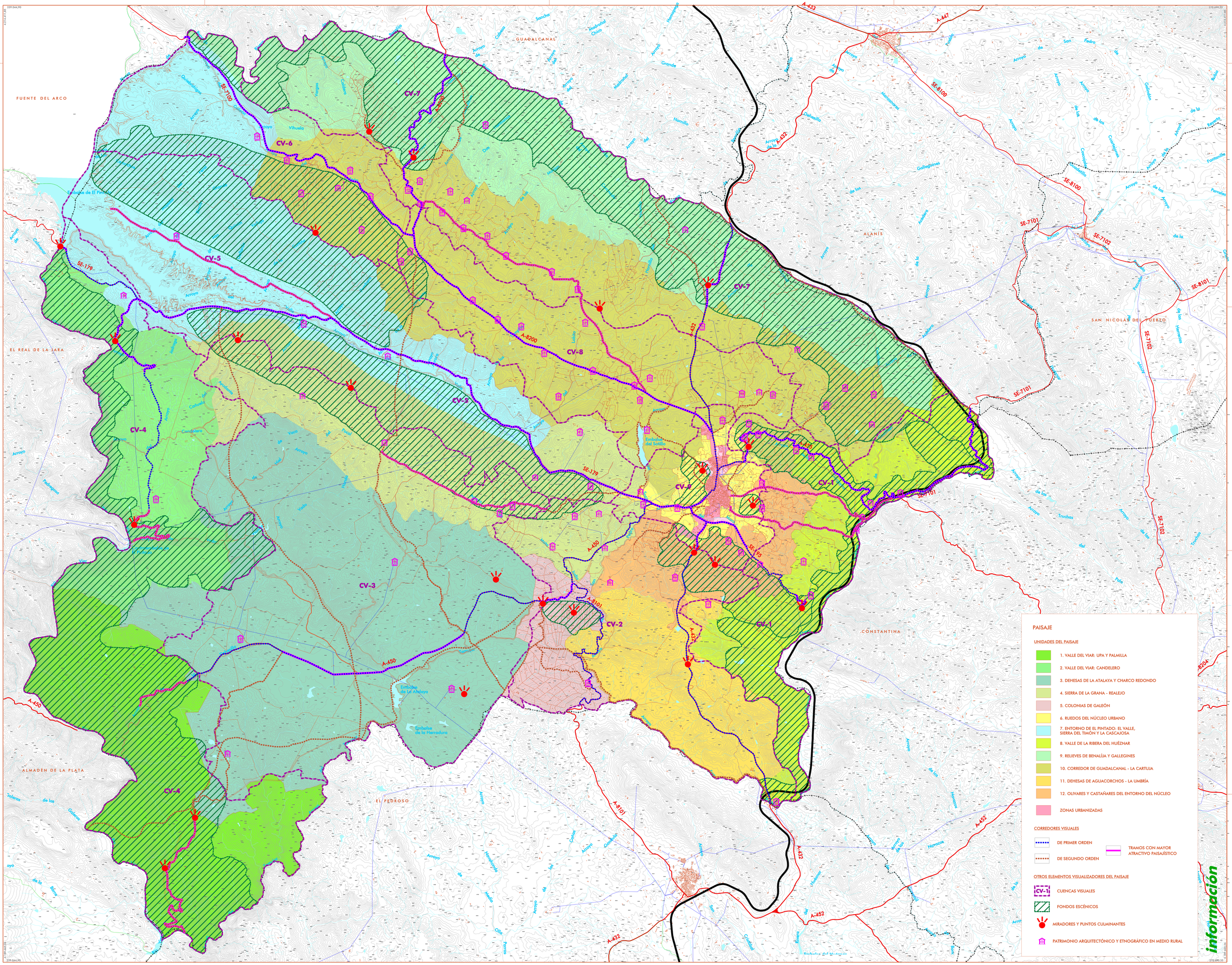

PAISAJE

UNIDADES DEL PAISAJE

- 1. VALLE DEL VIAR: UPA Y PALMILLA
- 2. VALLE DEL VIAR: CANDELERO
- 3. DEHESAS DE LA ATALAYA Y CHARCO REDONDO
- 4. SIERRA DE LA GRANA - REALEJO
- 5. COLONIAS DE GALEÓN
- 6. RUEDOS DEL NÚCLEO URBANO
- 7. ENTORNO DE EL PINTADO: EL VALLE, SIERRA DEL TIMÓN Y LA CASCAJOSA
- 8. VALLE DE LA RIBERA DEL HUÉZNAR
- 9. RELIEVES DE BENALÍJA Y GALLEGINES
- 10. CORREDOR DE GUADALCANAL - LA CARTUJA
- 11. DEHESAS DE AGUACORCHOS - LA UMBRÍA
- 12. OLIVARES Y CASTAÑARES DEL ENTORNO DEL NÚCLEO
- ZONAS URBANIZADAS

CORREDORES VISUALES

- DE PRIMER ORDEN
- DE SEGUNDO ORDEN
- TRAMOS CON MAYOR ATRACTIVO PAISAJÍSTICO

OTROS ELEMENTOS VISUALIZADORES DEL PAISAJE

- CV-1 CUENCAS VISUALES
- FONDOS ESCÉNICOS
- MIRADORES Y PUNTOS CULMINANTES
- PATRIMONIO ARQUITECTÓNICO Y ETNOGRÁFICO EN MEDIO RURAL

información

N

0 500 1.000 2.000 3.000 m

DOCUMENTO DE DIAGNÓSTICO PREVIO
FECHA DE REDACCIÓN: SEP 2023

TRAMITACIÓN:
CONSULTA PÚBLICA PREVIA:
AVANCE:
APROBACIÓN INICIAL:
APROBACIÓN DEFINITIVA:

REDACCIÓN:
ALFREDO LINARES AGÜERA / ARQUITECTO

ORGANISMO COLABORADOR:
DIPUTACIÓN DE SEVILLA

AYUNTAMIENTO DE CAZALLA DE LA SIERRA

P B O M

PLAN BÁSICO DE ORDENACIÓN MUNICIPAL

PLANOS DE INFORMACIÓN — PLANO NÚMERO

TERRITORIO MUNICIPAL
PAISAJE
i.7

ESCALA: 1/30.000

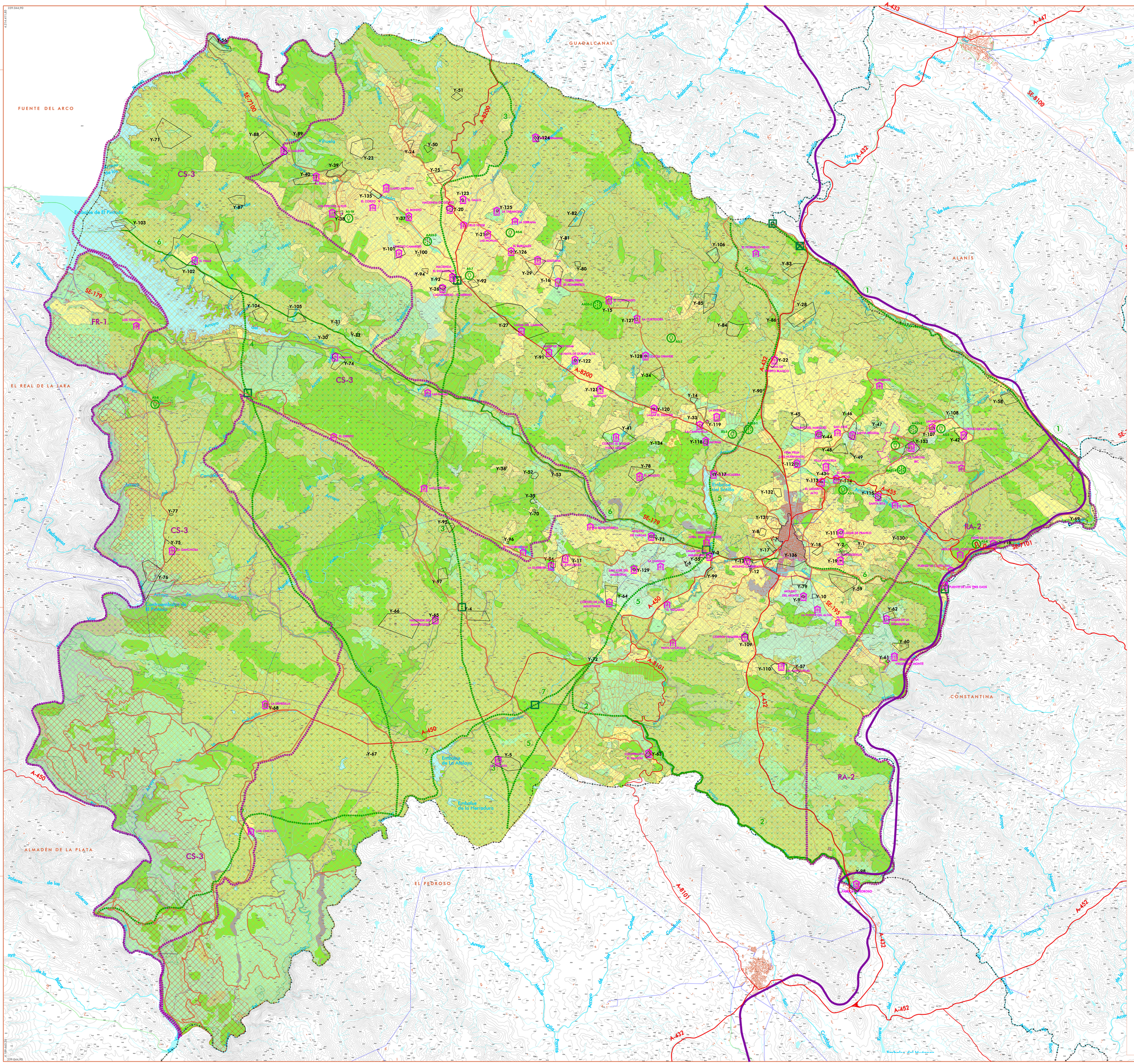
FUENTE DEL ARCO
EL REAL DE LA JARA
ALMADÉN DE LA PLATA
GUADALCANAL
ALANÍS
CONSTANTINA
EL PEDROSO
LA CARTUJA
Embalse de El Pintado
Embalse de La Minilla
Embalse de La Jarilla
Embalse de La Retortillo
Embalse de La Jarilla
Embalse de La Herradura
CS-3
FR-1
RA-2
IA-2
A-8200
A-432
A-447
A-433
A-455
A-450
A-8101
SE-7100
SE-179
SE-8100
SE-7101
SE-175
SE-8104
Tributario Sur del Sotillo
Arroyo de la Plata
Arroyo de la Jarilla
Arroyo de la Retortillo
Arroyo de la Minilla
Arroyo de la Jarilla
Arroyo de la Herradura
Arroyo de la Cartuja
Arroyo de la Cartuja
Arroyo de la Cartuja

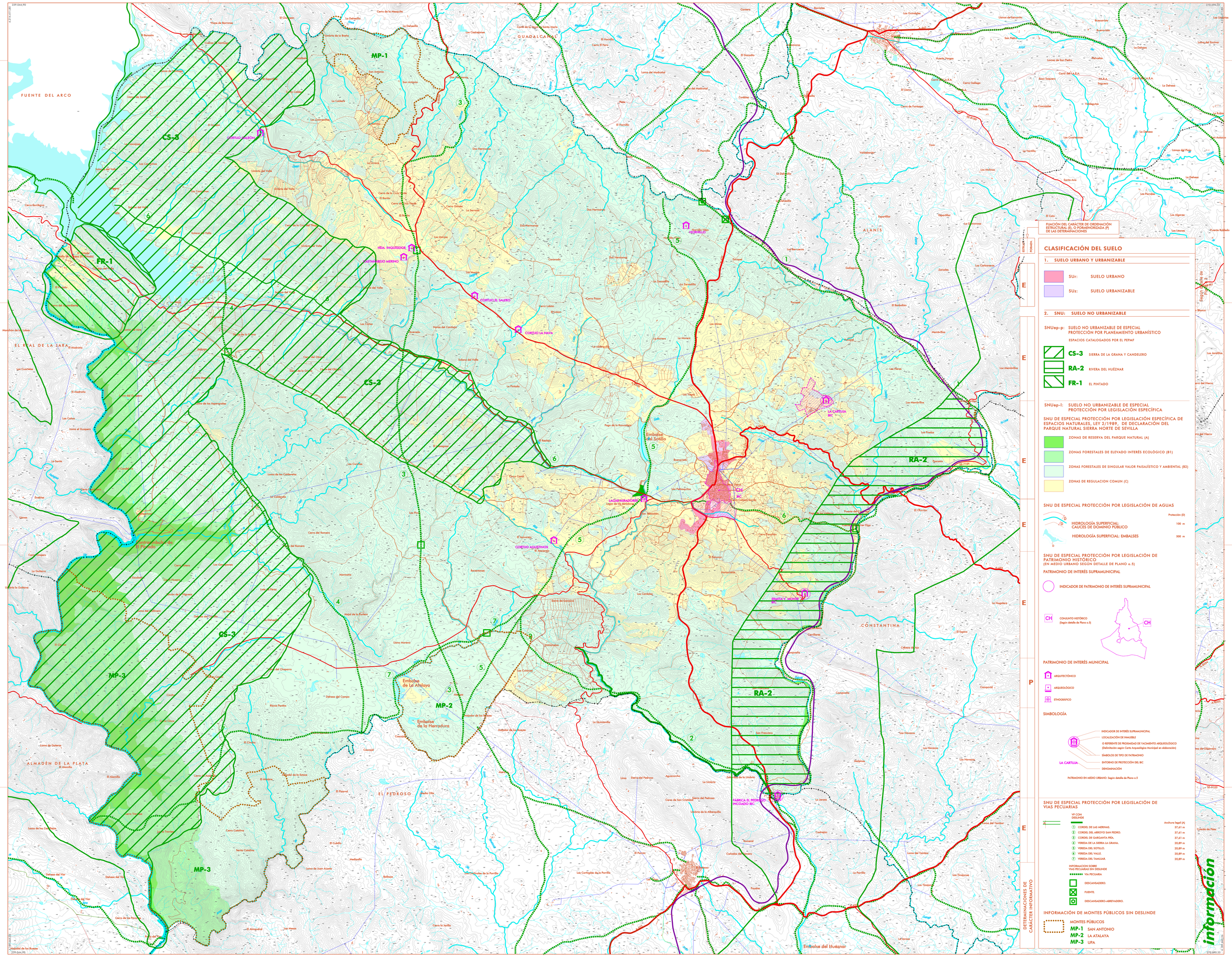
FUENTE DEL ARCO
EL REAL DE LA JARA
ALMADÉN DE LA PLATA
EL PEDROSO
GUADALCANAL
ALANÍS
CONSTANTINA
CS-3
FR-1
MP-1
MP-2
MP-3
RA-2
Embalse del Pintado
Embalse del Retortillo
Embalse del Pintado
Embalse del Solillo
Embalse de La Atalaya
Embalse de la Herradura
Embalse del Huéznar
CORTIJO BALLESTA
HDA. INQUISIDOR
CASTAÑAREJO MERINO
CORTIJO EL SALERO
CORDEL DE LA NAVA
CORTIJO AGUSTINOS
LAGAR-MIRADOR BIC
ERMITA "EL MONTE" BIC
LA CARTUJA BIC
CH BIC
FÁBRICA EL PEDROSO INCOADO BIC
Cerro de la Mezquita
Cerro de la Horca
Cerro de la Cruz
Cerro de la Cruz Verde
Cerro Gálvez
Cerro Pozos
Cerro Lobón
Cerro Capul
Cerro Pimpín
Cerro Catalina
Cerro Tinoso
Cerro Molero
Cerro Higuera
Cerro Romero
Cerro Jaroso
Cerro Pimpollo
Cerro Gallego
Cerro de Fontagar
Cerro Gallinido
Cerro de la Jarilla
Cerro de los Pinos
Cerro de los Pozos
Cerro Bocalagua
Cerro del Romero
Cerro del Chaparro
Cerro del Chivo
Cerro del Ciervo
Cerro del Ciruelo
Cerro del Cardenillo
Cerro del Cardenillo
Cerro de los Asperguetes
Cerro de los Caldereros
Cerro de los Cardos
Cerro de los Pinos
Cerro de los Pinos
Cerro de los Pin

i. 10a CLASIFICACIÓN DE SUELO

i. 10b ESTRUCTURA GENERAL. USOS GLOBALES

i. 10c CALIFICACIÓN PORMENORIZADA

i. 10d PROTECCIÓN DEL PATRIMONIO

CLASIFICACIÓN DEL SUELO

1. SU:t SUELO URBANO
   - SUr: LÍMITE DEL SUELO URBANO
   - SUrc: SUELO URBANO CONSOLIDADO
   - SUrnc: SUELO URBANO NO CONSOLIDADO
2. SU:z SUELO URBANIZABLE
   - SUz: LÍMITE DEL SUELO URBANIZABLE
   - SUzo: SUELO URBANIZABLE ORDENADO
   - SUzs: SUELO URBANIZABLE SECTORIZADO
3. ÁMBITOS DE DESARROLLO: PLANEAMIENTO Y/O GESTIÓN
   - EN SUELO URBANO NO CONSOLIDADO
   - EN SUELO URBANIZABLE ORDENADO
   - EN SUELO URBANIZABLE SECTORIZADO
   - OTROS ÁMBITOS DE GESTIÓN SIMPLE Y UEs

DATOS ADICIONALES DEL PLANO
- LÍMITE DEL BIC CONJUNTO HISTÓRICO DECLARADO
- LÍMITE DEL ENTORNO DE PROTECCIÓN DEL BIC
- RH-C PLAN DE PREVENCION DE AVENIDAS E INUNDACIONES (Decreto 189/2002) Punto de riesgo "C" en el Paseo del Carmen

CALIFICACIÓN GLOBAL

1. ZONAS DE SISTEMAS GENERALES
   - ESPACIOS LIBRES: PU PARQUE URBANO; JP RECINTO FERIAL; PP PARQUE PERIURBANO; PF PARQUE FORESTAL LOS MOLARES
   - EQUIPAMIENTOS: D DEPORTIVO; E EDUCATIVO; S SIPS. SERVICIOS DE INTERÉS PÚBLICO Y SOCIAL; EQ EQUIPAMIENTO GENÉRICO
   - SERVICIOS: GC GUARDIA CIVIL, POLICÍA; M MERCADO; CT CEMENTERIO, TANATORIO; SI SERVICIOS E INFRAESTRUCTURAS; TA TRANSPORTES, APARCAMIENTOS
   - CARRETERAS
   - CIRCUNVALACIÓN EN PROYECTO
2. ZONAS DE USOS GLOBALES. ÁREAS HOMOGÉNEAS DE USO GLOBAL
   - CH RESIDENCIAL CASCO URBANO EN BIC CONJ. HISTÓRICO (35 viv/ha; 0,79 m²t/m²s)
   - CU / CU-b RESIDENCIAL CASCO URBANO (35 viv/ha; 0,51 m²t/m²s) (24 viv/ha; 0,51 m²t/m²s)
   - R-I RESIDENCIAL INTENSIVO: R-I1 (45,33 viv/ha; 0,79 m²t/m²s); R-I2 (45,00 viv/ha; 0,64 m²t/m²s); R-I3 (38,91 viv/ha; 0,53 m²t/m²s)
   - R-CJ RESIDENCIAL CIUDAD JARDÍN: R-CJ1 (6,53 viv/ha; 0,17 m²t/m²s); R-CJ2 (8,45 viv/ha; 0,19 m²t/m²s)
   - R-ICJ RESIDENCIAL MIXTO INTENSIVO + CIUDAD JARDÍN: R-ICJ1 (15,00 viv/ha; 0,15 m²t/m²s); R-ICJ2 (27,78 viv/ha; 0,40 m²t/m²s); R-ICJ3 (15,65 viv/ha; 0,37 m²t/m²s); R-ICJ4 (11,32 viv/ha; 0,18 m²t/m²s); R-ICJ5 (15,79 viv/ha; 0,20 m²t/m²s); R-ICJ6 (15,42 viv/ha; 0,20 m²t/m²s)
   - IN INDUSTRIAL (0,60 m²t/m²s)
   - IN-Co INDUSTRIAL COEXISTELA (0,37 m²t/m²s)

PLASIFICACIÓN DEL CARÁCTER DE ORDENACIÓN ESTRUCTURAL (E), O PORMENORIZADA (P) DE LAS DETERMINACIONES

CALIFICACIÓN DEL SUELO

PORMENORIZADA / ESTRUCTURAL

1. SISTEMAS

LOCALES
- ESPACIOS LIBRES: J PLAZAS Y JARDINES; E ÁREAS DE JUEGO Y RECREO
- EQUIPAMIENTOS: D DEPORTIVO; E EDUCATIVO; S SIPS. SERVICIOS DE INTERÉS PÚBLICO Y SOCIAL; G EQUIPAMIENTO GENÉRICO
- SERVICIOS: SI SERVICIOS E INFRAESTRUCTURAS
- RED VIARIA
- UBICACIÓN PREFERENTE DE SISTEMAS LOCALES EN SUrnc Y SUz
- DOTACIONES CARÁCTER PRIVADO
- (CH) ORDENANZA ESPECÍFICA DE LA EDIFICACIÓN DOTACIONAL

GENERALES
- ESPACIOS LIBRES: PU PARQUE URBANO; JP RECINTO FERIAL; PP PARQUE PERIURBANO; PF PARQUE FORESTAL LOS MOLARES
- EQUIPAMIENTOS: D DEPORTIVO; E EDUCATIVO; S SIPS. SERVICIOS DE INTERÉS PÚBLICO Y SOCIAL; G EQUIPAMIENTO GENÉRICO
- SERVICIOS: GC GUARDIA CIVIL, POLICÍA; M MERCADO; CT CEMENTERIO, TANATORIO; SI SERVICIOS E INFRAESTRUCTURAS; TA TRANSPORTES, APARCAMIENTO
- CARRETERAS
- CIRCUNVALACIÓN EN PROYECTO

2. CALIFICACIÓN, USOS, ZONAS Y SUBZONAS DE ORDENANZA

CALIFICACIÓN PORMENORIZADA / USOS GLOBALES EN SUrnc Y SUz

ZONA ORDENANZA		USOS PORM.	ÁREAS HOMOGÉNEAS DE USO GLOBAL
CH	CASCO URBANO EN BIC CONJ. HISTÓRICO	RESIDENCIAL / Vivienda colectiva en manzana cerrada	RESIDENCIAL INTENSIVO R-I: R-I1 (45,33 viv/ha; 0,79 m²t/m²s); R-I2 (45,00 viv/ha; 0,64 m²t/m²s); R-I3 (38,91 viv/ha; 0,53 m²t/m²s)
CU	CASCO URBANO		
CU-b	CASCO URBANO b (*)		
RI	RESIDENCIAL INTENSIVO		RESIDENCIAL CIUDAD JARDÍN R-CJ: R-CJ1 (6,53 viv/ha; 0,17 m²t/m²s); R-CJ2 (8,45 viv/ha; 0,19 m²t/m²s)
CJ	CIUDAD JARDÍN		
PI	PLANEAMIENTO INCORPORADO		RESIDENCIAL MIXTO INTENSIVO + CIUDAD JARDÍN R-ICJ: R-ICJ1 (15,00 viv/ha; 0,15 m²t/m²s); R-ICJ2 (27,78 viv/ha; 0,40 m²t/m²s); R-ICJ3 (15,65 viv/ha; 0,37 m²t/m²s); R-ICJ4 (11,32 viv/ha; 0,18 m²t/m²s); R-ICJ5 (15,79 viv/ha; 0,20 m²t/m²s); R-ICJ6 (15,42 viv/ha; 0,20 m²t/m²s)
T	TERCIARIO Y SERVICIOS	TERCIARIO	
T1	COMERCIAL		
T2	HOTELERO		
T3	ESTACIÓN SERVICIO		
PInP	P.Interior. INCORPORADO		
IN	INDUSTRIAL	INDUS.	INDUSTRIAL (0,60 m²t/m²s) IN
Ia	INDUSTRIA EXTENSIVA	INDUSTRIAL	
IE	INDUSTRIA INTENSIVA		
PInP	P.INTERIOR. INCORPORADO		

RELACIÓN DE PLANEAMIENTO INCORPORADO PI-nº

		Aprobación definitiva
PI-1:	Plan Parcial Sector Residencial Intensivo nº 1	20-01-1988
PI-2:	Plan Parcial Sector 3 La Vega	23-12-1991
PI-3:	Plan Parcial Sector RI-2 Santa Clara Oriental	13-04-1994
PI-4:	Plan Parcial Sector PP-5	29-12-1998
PI-5:	Plan Parcial Sector Industrial I-2	29-09-1999
PI-6:	Plan Parcial Sector Ciudad Jardín 1	19-11-2002
PI-7:	Plan Parcial Sector 6	10-02-2003

OBSERVACIONES:
(*) En la Zona de ordenanza CU-b, son aplicables las mismas condiciones que en la Zona CU

DELIMITACIÓN DE ENTORNOS DE INMUEBLES BIC

1. IDENTIFICACIÓN DE INMUEBLES BIC
   - INMUEBLES BIC
   - BIC Declarados:
     1. Iglesia de Nº. Sª. de la Consolación
     2. Muralla Almohade
     3. Castillo de Cazalla de la Sierra
   - Porpuesta del PEPCH de incoar declaración BIC
     4. Casas Capitulares
   - RESTO DE PARCELA QUE CONTIENE INMUEBLES BIC
2. DELIMITACIÓN DE ENTORNOS DE INMUEBLES BIC
   - LÍMITE DE ENTORNO DE INMUEBLES BIC

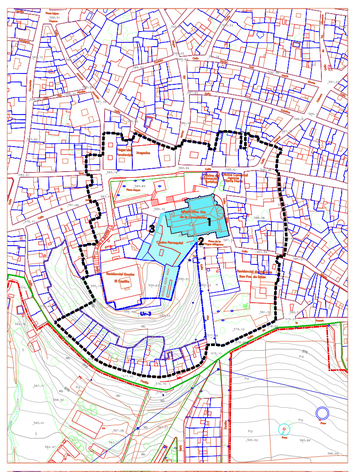

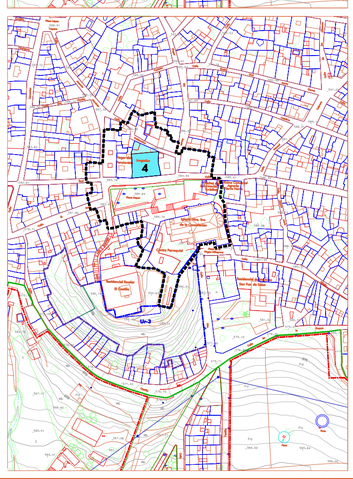

PROTECCIÓN DEL PATRIMONIO HISTÓRICO

1. PROTECCIÓN DEL PATRIMONIO URBANO
   - CONJUNTO HISTÓRICO DECLARADO BIC (Decreto 172/2002).
   - ENTORNO DE PROTECCIÓN DEL BIC CONJUNTO HISTÓRICO
2. PROTECCIÓN DEL PATRIMONIO ARQUITECTÓNICO: NIVELES
   - INMUEBLES DECLARADOS BIC (Entorno de BIC según detalle)
     1. Iglesia Nº Sª Consolación
     2. Muralla Almohade y Castillo de Cazalla de la Sierra
     3. Castillo de Cazalla de la Sierra
   - INMUEBLES QUE EL PEPCH PROPONE DECLARAR BIC
     4. Casas Capitulares
   - RESTO DE PATRIMONIO PROTEGIDO EN NÚCLEO URBANO: Según Plan Especial de Protección del Conjunto Histórico, aprobado definitivamente por Ayuntamiento el 29-03-2017

DATOS ADICIONALES DEL PLANO:
- LÍMITE DEL SUELO URBANO
- ÁMBITOS DESARROLLO EN SUELO URBANO
- LÍMITE DEL SUELO URBANIZABLE
- SECTORES EN SUELO URBANIZABLE
- LÍMITE DEL BIC CONJUNTO HISTÓRICO DECLARADO
- LÍMITE DEL ENTORNO DE PROTECCIÓN DEL BIC

N

0 100 200 400 600 M

DOCUMENTO DE DIAGNÓSTICO PREVIO
FECHA DE REDACCIÓN: SEP 2023

TRAMITACIÓN:
CONSULTA PÚBLICA PREVIA:
AVANCE:
APROBACIÓN INICIAL:
APROBACIÓN DEFINITIVA:

REDACCIÓN:
ALFREDO LINARES AGÜERA / ARQUITECTO

ORGANISMO COLABORADOR:
DIPUTACION DE SEVILLA

AYUNTAMIENTO DE CAZALLA DE LA SIERRA

PBOM
PLAN BÁSICO DE ORDENACIÓN MUNICIPAL

PLANOS DE INFORMACIÓN — PLANO NÚMERO

NÚCLEO URBANO / PLANEAMIENTO VIGENTE

ORDENACIÓN DEL PLANEAMIENTO VIGENTE i. 10

ESCALA: 1/6.000

información

i.11a EDAD MEDIA ANDALUSÍ

- EDAD MEDIA ANDALUSÍ
- 1 CASTILLO

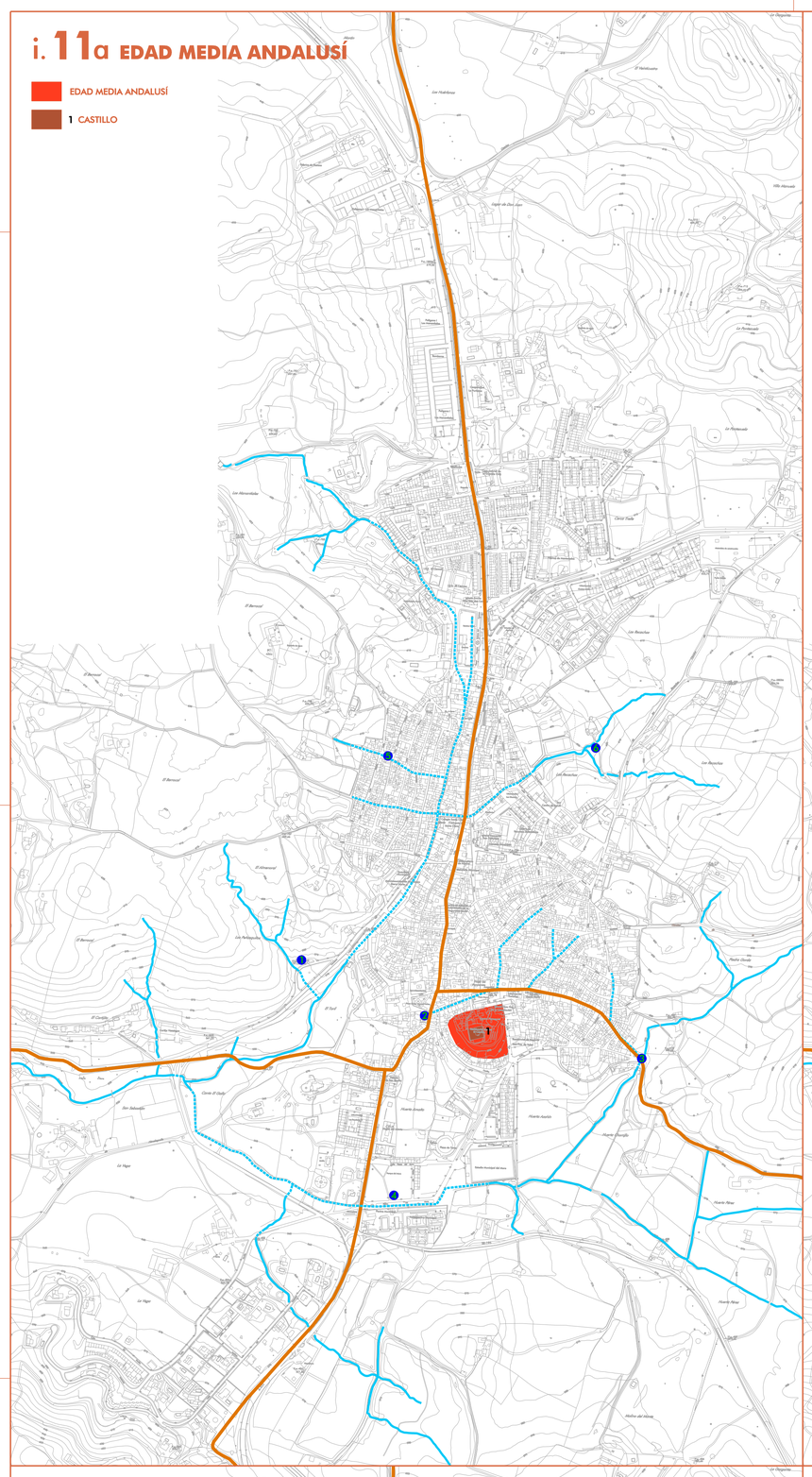

i.11b BAJOMEDIEVAL CRISTIANO

- EDAD MEDIA ANDALUSÍ
- BAJOMEDIEVAL CRISTIANO
- EDIFICACIONES SINGULARES
  - 1 Castillo
  - 2 Iglesia Parroquial

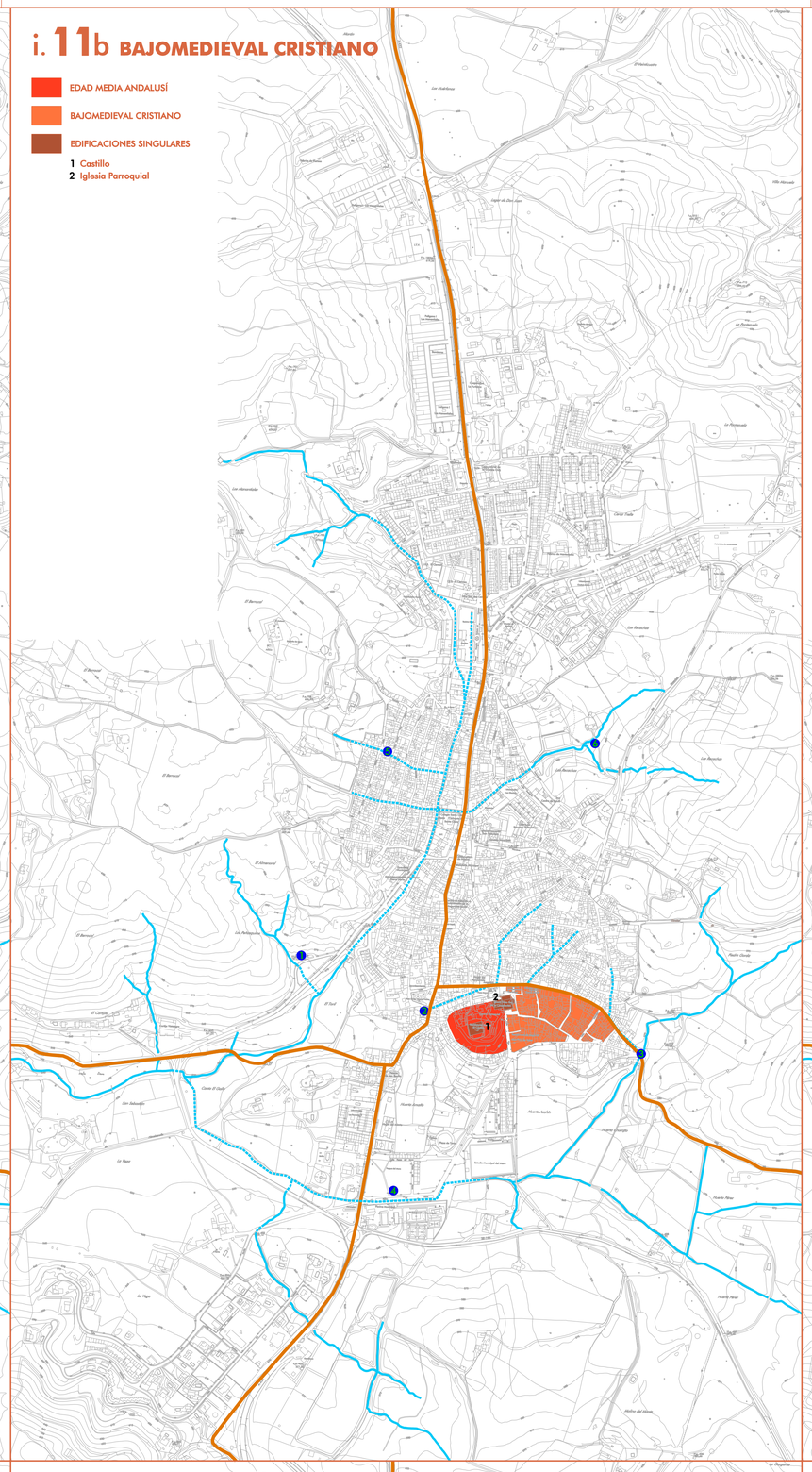

i.11c MODERNIDAD I. DESARROLLO EN SIGLOS XV Y XVI

- EDAD MEDIA ANDALUSÍ
- BAJOMEDIEVAL CRISTIANO
- MODERNIDAD I. SIGLOS XV-XVI
- EDIFICACIONES SINGULARES
  - 1 Castillo
  - 2 Iglesia Parroquial
  - 3 Hospital y ermita de los Remedios (desaparecido)
  - 4 Antiguos juzgados
  - 5 Ermita de San Benito
  - 6 Convento Madre de Dios
  - 7 Convento de San Francisco
  - 8 Ermita Nº. Sª del Carmen
  - 9 Convento de Santa Clara
- CASAS PALACIO

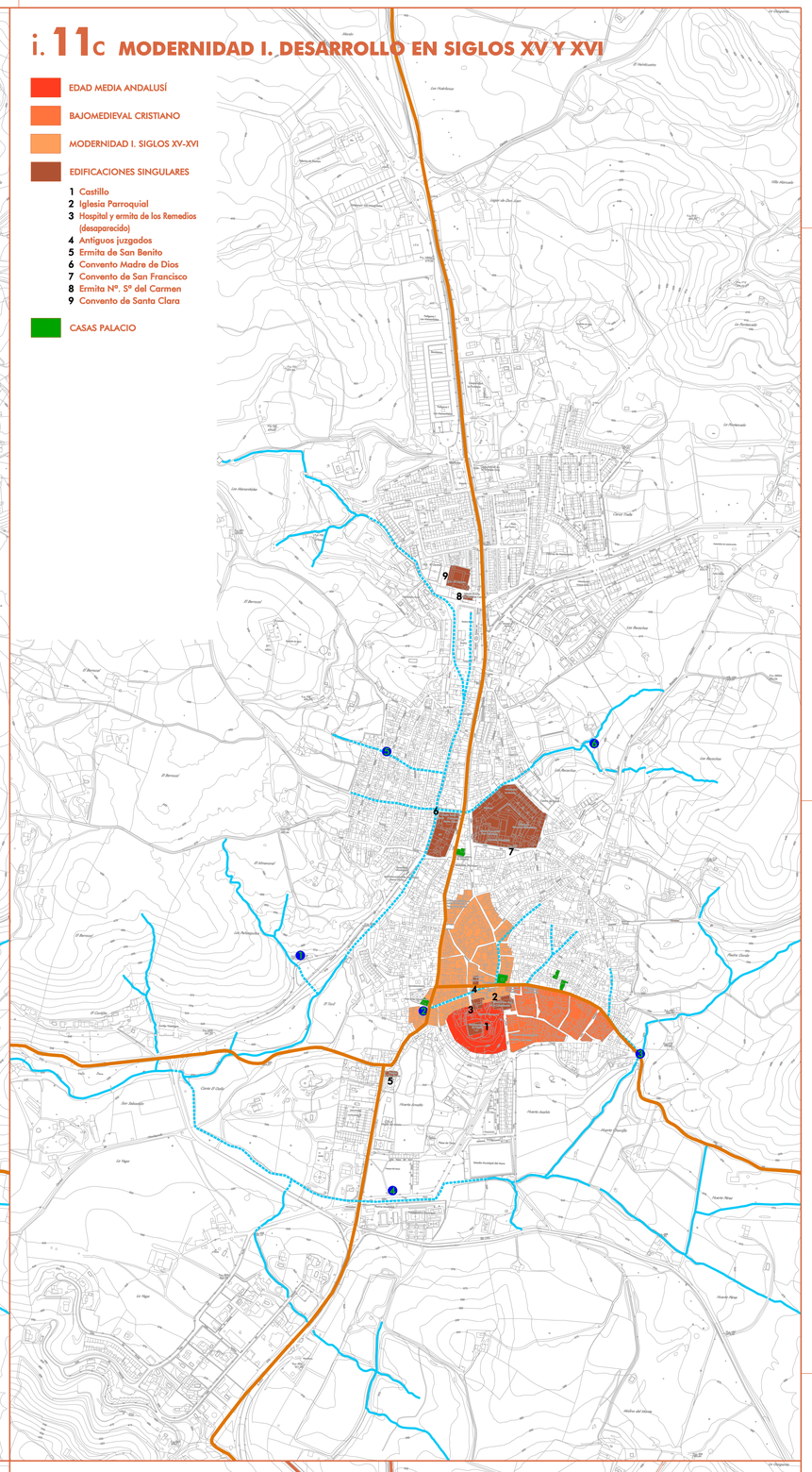

i.11d MODERNIDAD II. DESARROLLO EN SIGLOS XVII Y XVIII

- EDAD MEDIA ANDALUSÍ
- BAJOMEDIEVAL CRISTIANO
- MODERNIDAD I. SIGLOS XV-XVI
- MODERNIDAD II. SIGLOS XVII-XVIII
- EDIFICACIONES SINGULARES
  - 1 Castillo
  - 2 Iglesia Parroquial
  - 3 Hospital y ermita de los Remedios (desaparecido)
  - 4 Antiguos juzgados
  - 5 Ermita de San Benito
  - 6 Convento Madre de Dios
  - 7 Convento de San Francisco
  - 8 Ermita Nº. Sª del Carmen
  - 9 Convento de Santa Clara
  - 10 Antiguo Ayuntamiento
  - 11 Convento de San Agustín
  - 12 Hospital de San Juan (parcialmente desaparecido)
  - 13 Hospital de la Caridad (parcialmente desaparecido)
- CASAS PALACIO

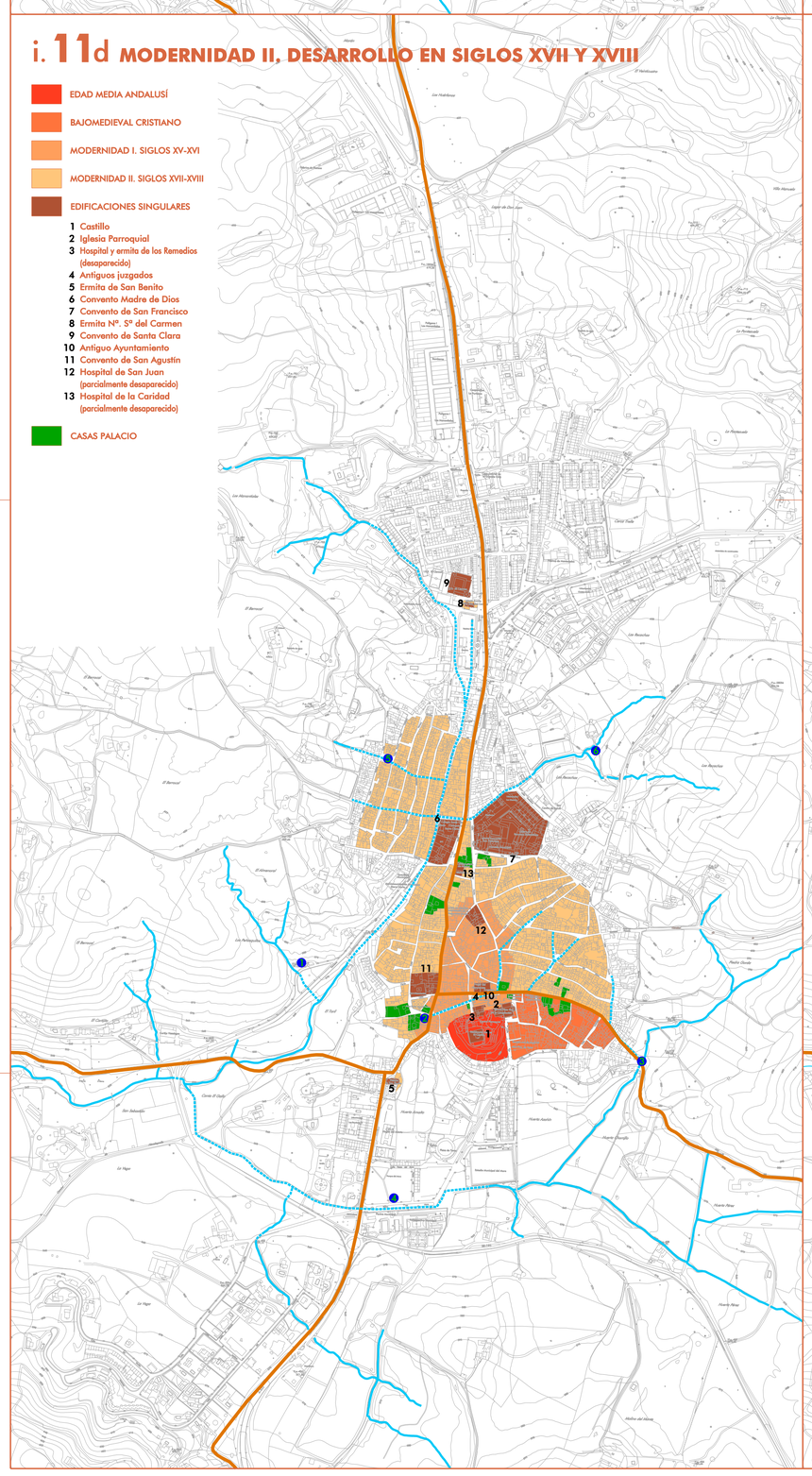

i.11e NÚCLEO URBANO A MEDIADOS DEL SIGLO XX

- EDAD MEDIA ANDALUSÍ
- BAJOMEDIEVAL CRISTIANO
- MODERNIDAD I. SIGLOS XV-XVI
- MODERNIDAD II. SIGLOS XVII-XVIII
- SIGLO XIX-MEDIADOS XX
- EDIFICACIONES SINGULARES
  - 1 Castillo
  - 2 Iglesia Parroquial
  - 3 Hospital y ermita de los Remedios (desaparecido)
  - 4 Antiguos juzgados
  - 5 Ermita de San Benito
  - 6 Convento Madre de Dios
  - 7 Convento de San Francisco
  - 8 Ermita Nº. Sª del Carmen
  - 9 Convento de Santa Clara
  - 10 Antiguo Ayuntamiento
  - 11 Convento de San Agustín
  - 12 Hospital de San Juan (parcialmente desaparecido)
  - 13 Hospital de la Caridad (parcialmente desaparecido)
- CASAS PALACIO

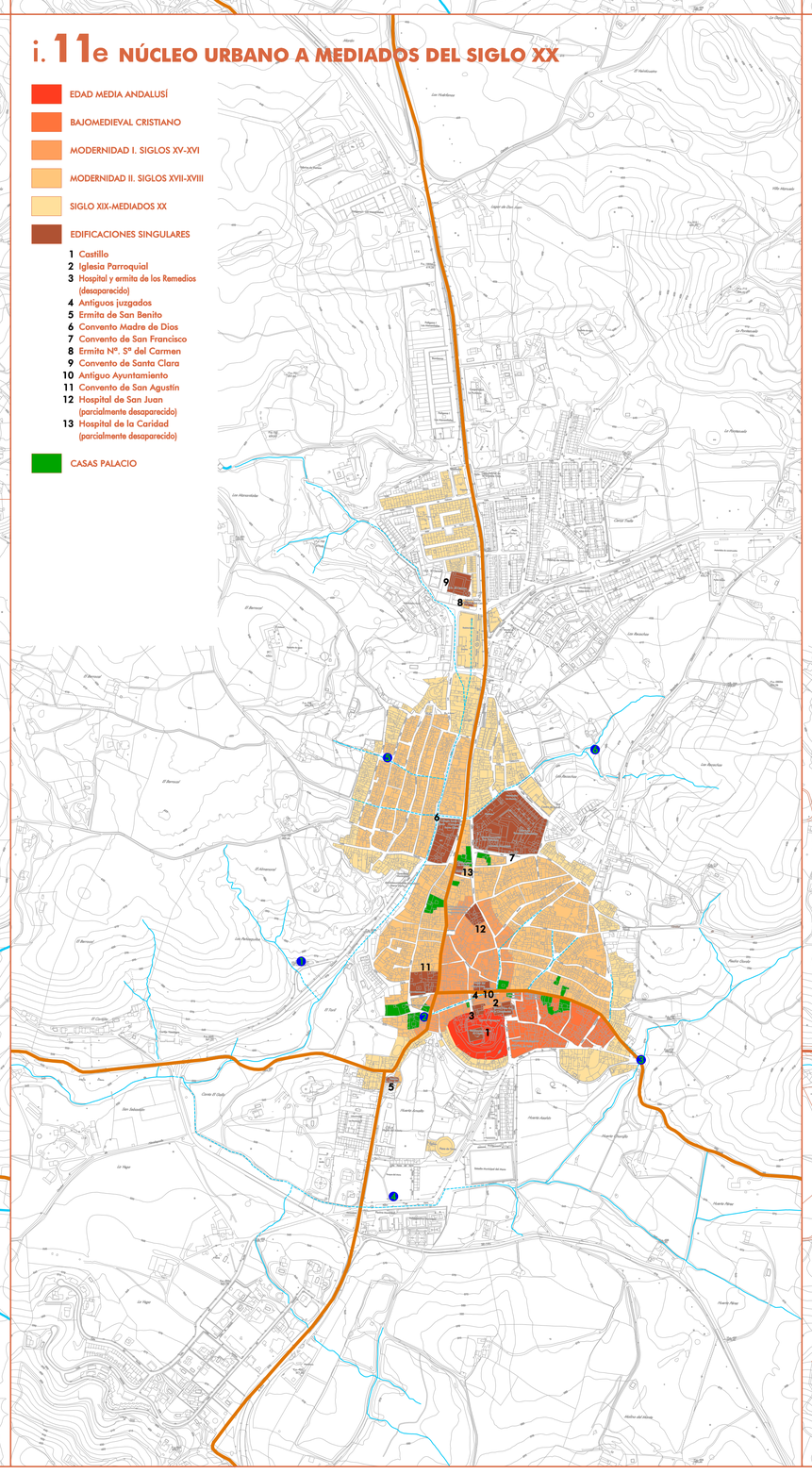

i.11f SÍNTESIS DE EVOLUCIÓN HASTA ESTADO ACTUAL

- EDAD MEDIA ANDALUSÍ
- BAJOMEDIEVAL CRISTIANO
- MODERNIDAD I. SIGLOS XV-XVI
- MODERNIDAD II. SIGLOS XVII-XVIII
- SIGLO XIX-MEDIADOS XX
- MEDIADOS XX-ACTUALIDAD

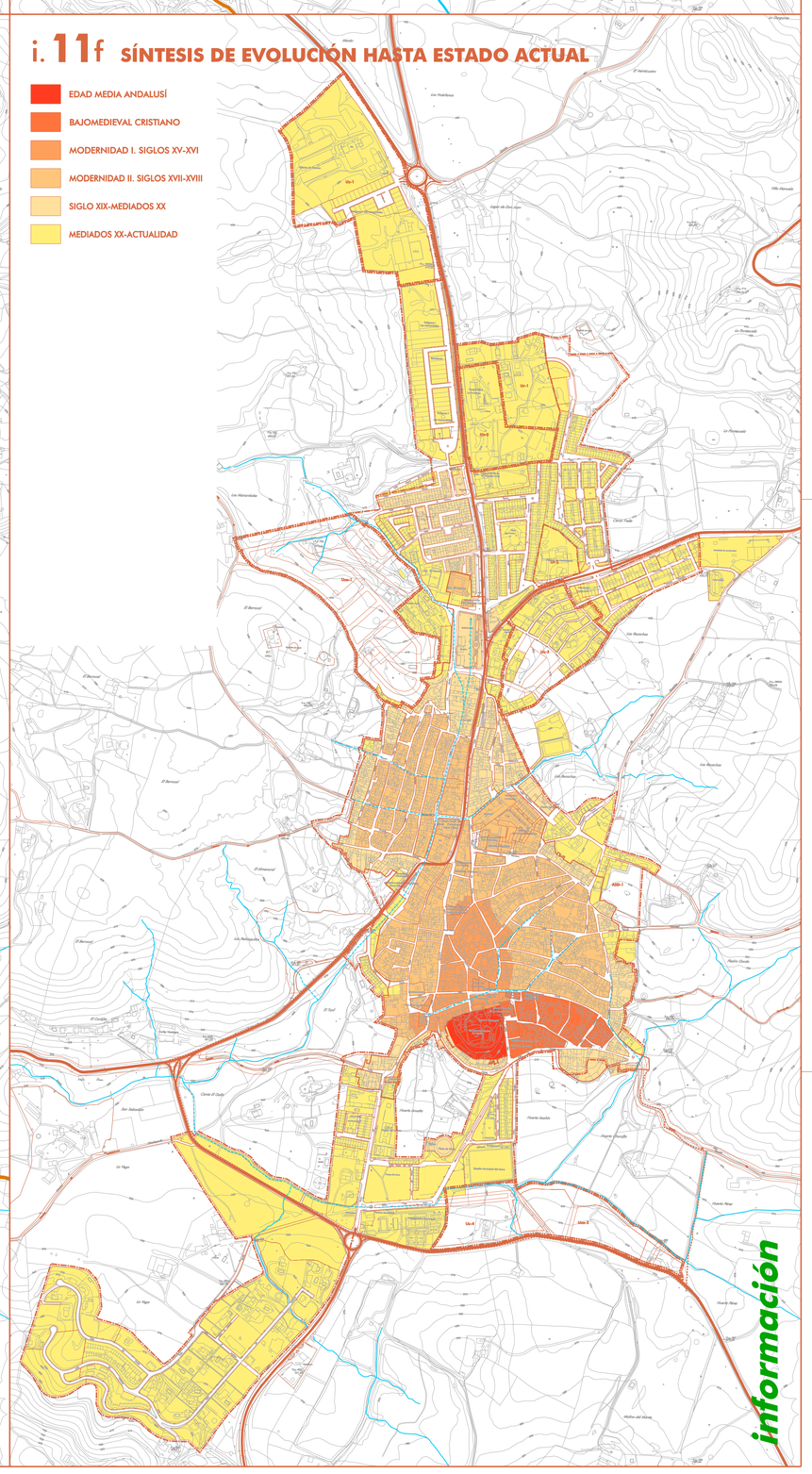

N

0 100 200 400 600 M

- ANTIGUAS VÍAS DE COMUNICACIÓN
- ARROYOS
- ANTIGUOS CURSOS DE AGUA ACTUALMENTE ENTUBADOS O INTEGRADOS EN LA RED DE SANEAMIENTO DE PLUVIALES
- FUENTES
  - 1 El Judío
  - 2 El Concejo
  - 3 El Chorrillo
  - 4 El Moro
  - 5 Fuente Nueva
  - 6 La Recacha

DOCUMENTO DE DIAGNÓSTICO PREVIO
FECHA DE REDACCIÓN: SEP 2023

TRAMITACIÓN:
CONSULTA PÚBLICA PREVIA:
AVANCE:
APROBACIÓN INICIAL:
APROBACIÓN DEFINITIVA:

REDACCIÓN:
ALFREDO LINARES AGÜERA / ARQUITECTO

ORGANISMO COLABORADOR:
DIPUTACION DE SEVILLA

AYUNTAMIENTO DE CAZALLA DE LA SIERRA
PBOM
PLAN BÁSICO DE ORDENACIÓN MUNICIPAL

PLANOS DE INFORMACIÓN
NÚCLEO URBANO
EVOLUCIÓN HISTÓRICA
ESCALA: 1/6.000

PLANO NÚMERO
i. 11

información

256.281,23

4.203.747,25

258.390,00

4.203.747,25

USOS ACTUALES

RESIDENCIAL

- MANZANA CERRADA UNIFAMILIAR
- MANZANA CERRADA PLURIFAMILIAR
- EXTENSIÓN UNIFAMILIAR ADOSADA
- EXTENSIÓN PLURIFAMILIAR
- EXTENSIÓN UNIFAMILIAR AISLADA

RESTO DE USOS

- B TERCIARIO
- TX INDUSTRIAL
- INFRAESTRUCTURAS
- EDIFICIOS SINGULARES SIN USO ACTUAL
- OTROS USOS: cocheras, naves, pequeños almacenes, etc...
- PARCELAS LIBRES Y GRANDES VACÍOS INTERIORES
- ESPACIOS LIBRES
- EQUIPAMIENTOS

- Ca ACTIVIDADES EN PLANTA BAJA
- H ACTIVIDADES EN PLANTA ALTA

NOMENCLATURA DE USOS Y ACTIVIDADES

AN	Fábrica de anisados
A	Venta de Automóviles
AB	Venta de Bebidas al por mayor
AC	Venta de Materiales para la Construcción
AL	Almacenes asociados a uso comercial e industrial
AG	Venta de productos agropecuarios
AS	Asociaciones, Grupos Políticos, Peñas deportivas, etc...
B	Bares, Restaurantes, Salones de celebración, etc...
BA	Bancos y Cajas de Ahorro
BG	Bodegas
Ca	Comercio tradicional alimentación
Ch	Comercio de artículos de electrodomésticos, hogar y bazar
Ci	Papelería, Informática, Fotografía y Telecomunicaciones
Ct	Comercio textil, calzado, belleza y joyería
CM	Centros médicos, Ópticas, Fisioterápia, etc...
CF	Centros de Formación y Autoescuelas
E	Estancos
F	Farmacias
FA	Fabricación de productos agroalimentarios
FT	Ferretería, droguería, artículos para agroindustria, etc...
G	Gimnasios
GS	Gasolineras y Suministro de Gas
H	Hoteles, Hostales, Alojamientos rurales, etc...
L	Locales comerciales sin uso
O	Oficinas, despachos y estudios
OP	Obradores de pan y repostería
P	Peluquerías y estética
S	Supermercados
TC	Taller/Fábrica de Carpintería, Corcho, etc...
TM	Taller de Mecánica
TL	Taller de Carpintería Metálica
TX	Taller Téxtil, Lavandería, etc...
V	Veterinaria, artículos para animales y cinegéticos

N

0 50 100 200 300 M

DATOS ADICIONALES DEL PLANO:

DETERMINACIONES BÁSICAS DE PGOU, AdP DE NNSS, VIGENTE

- LÍMITE DEL SUELO URBANO (SUr)
- LÍMITE ÁMBITOS DESARROLLO EN SUrnc
- LÍMITE DEL SUELO URBANIZABLE (SUz)
- LÍMITE ÁMBITOS DE DESARROLLO EN SUzs

Ur-nº Unidades de Ejecución en SUrnc
Uz-nº Sectores de SUzs
ASD-nº Actuación simple dotacional

DOCUMENTO DE DIAGNÓSTICO PREVIO
FECHA DE REDACCIÓN: SEP 2023

TRAMITACIÓN:
CONSULTA PÚBLICA PREVIA:
AVANCE:
APROBACIÓN INICIAL:
APROBACIÓN DEFINITIVA:

REDACCIÓN:

ALFREDO LINARES AGÜERA / ARQUITECTO

ORGANISMO COLABORADOR:

DIPUTACION DE SEVILLA

AYUNTAMIENTO DE CAZALLA DE LA SIERRA

PBOM

PLAN BÁSICO DE ORDENACIÓN MUNICIPAL

PLANOS DE INFORMACIÓN

PLANO NÚMERO

NÚCLEO URBANO

USOS ACTUALES

i.12

ESCALA: 1/3.000

información

4.200.550,20

256.281,23

258.390,00

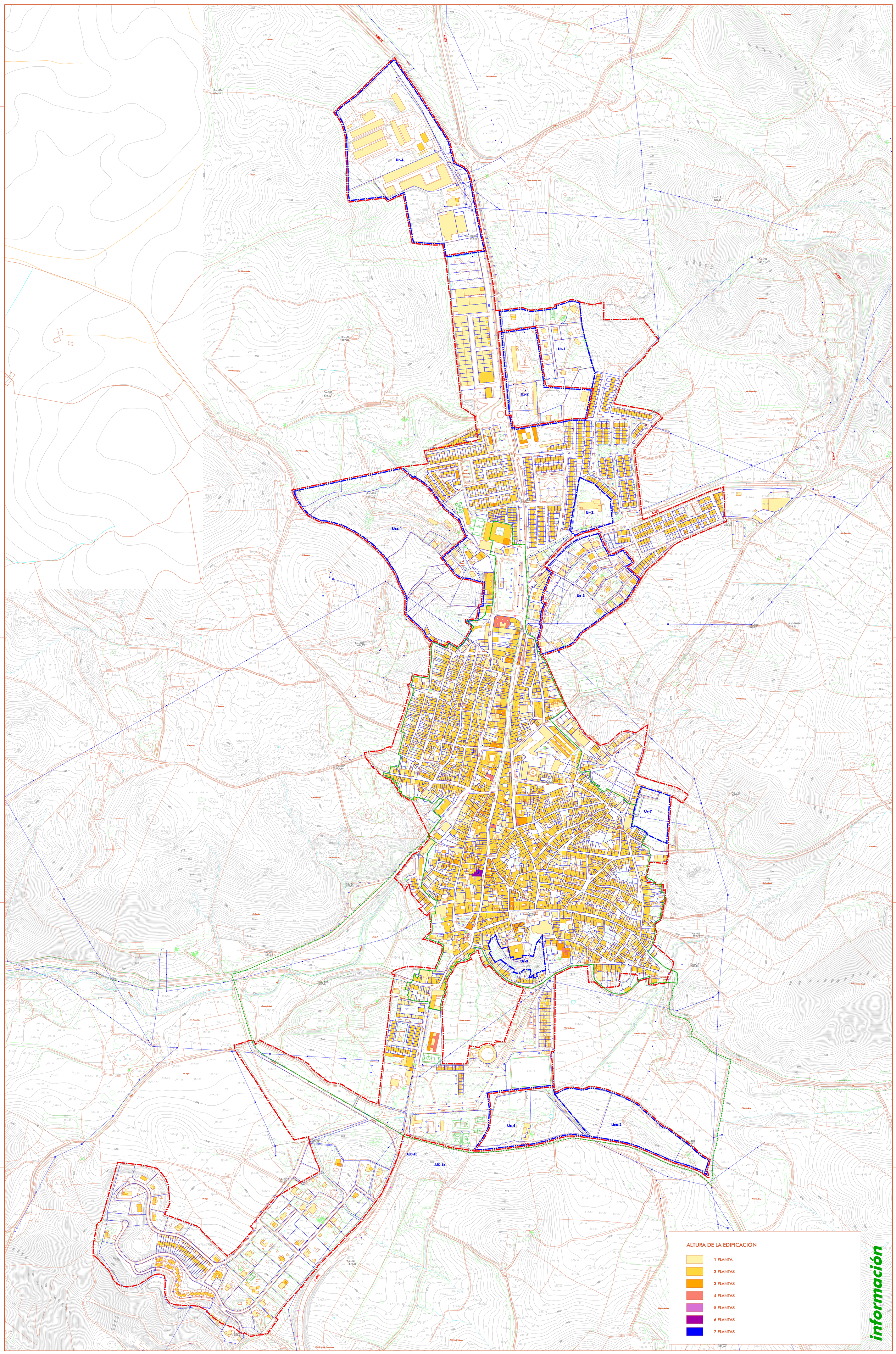
A-8300
A-433
A-455
Ur-4
Ur-1
Uz-2
Ur-2
Uz-3
Uzo-1
Ur-7
Ur-3
Uz-4
Uzo-2
ASD-1b
ASD-1a
P.a.-314 636,52
P.a.-315 607,34
P.a.-712 595,52
P.a.-703 624,42
P.a.-703 612,66
P.a.-707 609,66
P.a.-708 606,23
P.a.-711 623,07
P.a.-28036 634,26
P.a.-304a 565,78
P.a.-404 571,36
P.a.-401 577,81
P.a.-1803a 619,28
P.a.-718 623,26
P.a.-409 585,18
P.a.-410 580,43
P.a.-408 574,43
P.a.-717 583,44
P.a.-720 583,07
P.a.-721 580,18
P.a.-722 626,67
P.a.-723 609,74
P.a.-724 585,44
P.a.-725 585,44
P.a.-726 585,44
P.a.-727 585,44
P.a.-728 585,44
P.a.-729 585,44
P.a.-730 585,44
P.a.-731 585,44
P.a.-732 585,44
P.a.-733 585,44
P.a.-734 585,44
P.a.-735 585,44
P.a.-736 585,44
P.a.-737 585,44
P.a.-738 585,44
P.a.-739 585,44
P.a.-740 585,44
P.a.-741 585,44
P.a.-742 585,44
P.a.-743 585,44
P.a.-744 585,44
P.a.-745 585,44
P.a.-746 585,44
P.a.-747 585,44
P.a.-748 585,44
P.a.-749 585,44
P.a.-750 585,44
P.a.-751 585,44
P.a.-752 585,44
P.a.-753 585,44
P.a.-754 585,44
P.a.-755 585,44
P.a.-756 585,44
P.a.-757 585,44
P.a.-758 585,44
P.a.-759 585,44
P.a.-760 585,44
P.a.-761 585,44
P.a.-762 585,44
P.a.-763 585,44
P.a.-764 585,44
P.a.-765 585,44
P.a.-766 585,44
P.a.-767 585,44
P.a.-768 585,44
P.a.-769 585,44
P.a.-770 585,44
P.a.-771 585,44
P.a.-772 585,44
P.a.-773 585,44
P.a.-774 585,44
P.a.-775 585,44
P.a.-776 585,44
P.a.-777 585,44
P.a.-778 585,44
P.a.-779 585,44
P.a.-780 585,44
P.a.-781 585,44
P.a.-782 585,44
P.a.-783 585,44
P.a.-784 585,44
P.a.-785 585,44
P.a.-786 585,44
P.a.-787 585,44
P.a.-788 585,44
P.a.-789 585,44
P.a.-790 585,44
P.a.-791 585,44
P.a.-792 585,44
P.a.-793 585,44
P.a.-794 585,44
P.a.-795 585,44
P.a.-796 585,44
P.a.-797 585,44
P.a.-798 585,44
P.a.-799 585,44
P.a.-800 585,44
P.a.-801 585,44
P.a.-802 585,44
P.a.-803 585,44
P.a.-804 585,44
P.a.-805 585,44
P.a.-806 585,44
P.a.-807 585,44
P.a.-808 585,44
P.a.-809 585,44
P.a.-810 585,44
P.a.-811 585,44
P.a.-812 585,44
P.a.-813 585,44
P.a.-814 585,44
P.a.-815 585,44
P.a.-816 585,44
P.a.-817 585,44
P.a.-818 585,44
P.a.-819 585,44
P.a.-820 585,44
P.a.-821 585,44
P.a.-822 585,44
P.a.-823 585,44
P.a.-824 585,44
P.a.-825 585,44
P.a.-826 585,44
P.a.-827 585,44
P.a.-828 585,44
P.a.-829 585,44
P.a.-830 585,44
P.a.-831 585,44
P.a.-832 585,44
P.a.-833 585,44
P.a.-834 585,44
P.a.-835 585,44
P.a.-836 585,44
P.a.-837 585,44
P.a.-838 585,44
P.a.-839 585,44
P.a.-840 585,44
P.a.-841 585,44
P.a.-842 585,44
P.a.-843 585,44
P.a.-844 585,44
P.a.-845 585,44
P.a.-846 585,44
P.a.-847 585,44
P.a.-848 585,44
P.a.-849 585,44
P.a.-850 585,44
P.a.-851 585,44
P.a.-852 585,44
P.a.-853 585,44
P.a.-854 585,44
P.a.-855 585,44
P.a.-856 585,44
P.a.-857 585,44
P.a.-858 585,44
P.a.-859 585,44
P.a.-860 585,44
P.a.-861 585,44
P.a.-862 585,44
P.a.-863 585,44
P.a.-864 585,44
P.a.-865 585,44
P.a.-866 585,44
P.a.-867 585,44
P.a.-868 585,44
P.a.-869 585,44
P.a.-870 585,44
P.a.-871 585,44
P.a.-872 585,44
P.a.-873 585,44
P.a.-874 585,44
P.a.-875 585,44
P.a.-876 585,44
P.a.-877 585,44
P.a.-878 585,44
P.a.-879 585,44
P.a.-880 585,44
P.a.-881 585,44
P.a.-882 585,44
P.a.-883 585,44
P.a.-884 585,44
P.a.-885 585,44
P.a.-886 585,44
P.a.-887 585,44
P.a.-888 585,44
P.a.-889 585,44
P.a.-890 585,44
P.a.-891 585,44
P.a.-892 585,44
P.a.-893 585,44
P.a.-894 585,44
P.a.-895 585,44
P.a.-896 585,44
P.a.-897 585,44
P.a.-898 585,44
P.a.-899 585,44
P.a.-900 585,44
P.a.-901 585,44
P.a.-902 585,44
P.a.-903 585,44
P.a.-904 585,44
P.a.-905 585,44
P.a.-906 585,44
P.a.-907 585,44
P.a.-908 585,44
P.a.-909 585,44
P.a.-910 585,44
P.a.-911 585,44
P.a.-912 585,44
P.a.-913 585,44
P.a.-914 585,44
P.a.-915 585,44
P.a.-916 585,44
P.a.-917 585,44
P.a.-918 585,44
P.a.-919 585,44
P.a.-920 585,44
P.a.-921 585,44
P.a.-922 585,44
P.a.-923 585,44
P.a.-924 585,44
P.a.-925 585,44
P.a.-926 585,44
P.a.-927 585,44
P.a.-928 585,44
P.a.-929 585,44
P.a.-930 585,44
P.a.-931 585,44
P.a.-932 585,44
P.a.-933 585,44
P.a.-934 585,44
P.a.-935 585,44
P.a.-936 585,44
P.a.-937 585,44
P.a.-938 585,44
P.a.-939 585,44
P.a.-940 585,44
P.a.-941 585,44
P.a.-942 585,44
P.a.-943 585,44
P.a.-944 585,44
P.a.-945 585,44
P.a.-946 585,44
P.a.-947 585,44
P.a.-948 585,44
P.a.-949 585,44
P.a.-950 585,44
P.a.-951 585,44
P.a.-952 585,44
P.a.-953 585,44
P.a.-954 585,44
P.a.-955 585,44
P.a.-956 585,44
P.a.-957 585,44
P.a.-958 585,44
P.a.-959 585,44
P.a.-960 585,44
P.a.-961 585,44
P.a.-962 585,44
P.a.-963 585,44
P.a.-964 585,44
P.a.-965 585,44
P.a.-966 585,44
P.a.-967 585,44
P.a.-968 585,44
P.a.-969 585,44
P.a.-970 585,44
P.a.-971 585,44
P.a.-972 585,44
P.a.-973 585,44
P.a.-974 585,44
P.a.-975 585,44
P.a.-976 585,44
P.a.-977 585,44
P.a.-978 585,44
P.a.-979 585,44
P.a.-980 585,44
P.a.-981 585,44
P.a.-982 585,44
P.a.-983 585,44
P.a.-984 585,44
P.a.-985 585,44
P.a.-986 585,44
P.a.-987 585,44
P.a.-988 585,44
P.a.-989 585,44
P.a.-990 585,44
P.a.-991 585,44
P.a.-992 585,44
P.a.-993 585,44
P.a.-994 585,44
P.a.-995 585,44
P.a.-996 585,44
P.a.-997 585,44
P.a.-998 585,44
P.a.-999 585,44
P.a.-1000 585,44
P.a.-1001 585,44
P.a.-1002 585,44
P.a.-1003 585,44
P.a.-1004 585,44
P.a.-1005 585,44
P.a.-1006 585,44
P.a.-1007 585,44
P.a.-1008 585,44
P.a.-1009 585,44
P.a.-1010 585,44
P.a.-1011 585,44
P.a.-1012 585,44
P.a.-1013 585,44
P.a.-1014 585,44
P.a.-1015 585,44
P.a.-1016 585,44
P.a.-1017 585,44
P.a.-1018 585,44
P.a.-1019 585,44
P.a.-1020 585,44
P.a.-1021 585,44
P.a.-1022 585,44
P.a.-1023 585,44
P.a.-1024 585,44
P.a.-1025 585,44
P.a.-1026 585,44
P.a.-1027 585,44
P.a.-1028 585,44
P.a.-1029 585,44
P.a.-1030 585,44
P.a.-1031 585,44
P.a.-1032 585,44
P.a.-1033 585,44
P.a.-1034 585,44
P.a.-1035 585,44
P.a.-1036 585,44
P.a.-1037 585,44
P.a.-1038 585,44
P.a.-1039 585,44
P.a.-1040 585,44
P.a.-1041 585,44
P.a.-1042 585,44
P.a.-1043 585,44
P.a.-1044 585,44
P.a.-1045 585,44
P.a.-1046 585,44
P.a.-1047 585,44
P.a.-1048 585,44
P.a.-1049 585,44
P.a.-1050 585,44
P.a.-1051 585,44
P.a.-1052 585,44
P.a.-1053 585,44
P.a.-1054 585,44
P.a.-1055 585,44
P.a.-1056 585,44
P.a.-1057 585,44
P.a.-1058 585,44
P.a.-1059 585,44
P.a.-1060 585,44
P.a.-1061 585,44
P.a.-1062 585,44
P.a.-1063 585,44
P.a.-1064 585,44
P.a.-1065 585,44
P.a.-1066 585,44
P.a.-1067 585,44
P.a.-1068 585,44
P.a.-1069 585,44
P.a.-1070 585,44
P.a.-1071 585,44
P.a.-1072 585,44
P.a.-1073 585,44
P.a.-1074 585,44
P.a.-1075 585,44
P.a.-1076 585,44
P.a.-1077 585,44
P.a.-1078 585,44
P.a.-1079 585,44
P.a.-1080 585,44
P.a.-1081 585,44
P.a.-1082 585,44
P.a.-1083 585,44
P.a.-1084 585,44
P.a.-1085 585,44
P.a.-1086 585,44
P.a.-1087 585,44
P.a.-1088 585,44
P.a.-1089 585,44
P.a.-1090 585,44
P.a.-1091 585,44
P.a.-1092 585,44
P.a.-1093 585,44
P.a.-1094 585,44
P.a.-1095 585,44
P.a.-1096 585,44
P.a.-1097 585,44
P.a.-1098 585,44
P.a.-1099 585,44
P.a.-1100 585,44
P.a.-1101 585,44
P.a.-1102 585,44
P.a.-1103 585,44
P.a.-1104 585,44
P.a.-1105 585,44
P.a.-1106 585,44
P.a.-1107 585,44
P.a.-1108 585,44
P.a.-1109 585,44
P.a.-1110 585,44
P.a.-1111 585,44
P.a.-1112 585,44
P.a.-1113 585,44
P.a.-1114 585,44
P.a.-1115 585,44
P.a.-1116 585,44
P.a.-1117 585,44
P.a.-1118 585,44
P.a.-1119 585,44
P.a.-1120 585,44
P.a.-1121 585,44
P.a.-1122 585,44
P.a.-1123 585,44
P.a.-1124 585,44
P.a.-1125 585,44
P.a.-1126 585,44
P.a.-1127 585,44
P.a.-1128 585,44
P.a.-1129 585,44
P.a.-1130 585,44
P.a.-1131 585,44
P.a.-1132 585,44
P.a.-1133 585,44
P.a.-1134 585,44
P.a.-1135 585,44
P.a.-1136 585,44
P.a.-1137 585,44
P.a.-1138 585,44
P.a.-1139 585,44
P.a.-1140 585,44
P.a.-1141 585,44
P.a.-1142 585,44
P.a.-1143 585,44
P.a.-1144 585,44
P.a.-1145 585,44
P.a.-1146 585,44
P.a.-1147 585,44
P.a.-1148 585,44
P.a.-1149 585,44
P.a.-1150 585,44
P.a.-1151 585,44
P.a.-1152 585,44
P.a.-1153 585,44
P.a.-1154 585,44
P.a.-1155 585,44
P.a.-1156 585,44
P.a.-1157 585,44
P.a.-1158 585,44
P.a.-1159 585,44
P.a.-1160 585,44
P.a.-1161 585,44
P.a.-1162 585,44
P.a.-1163 585,44
P.a.-1164 585,44
P.a.-1165 585,44
P.a.-1166 585,44
P.a.-1167 585,44
P.a.-1168 585,44
P.a.-1169 585,44
P.a.-1170 585,44
P.a.-1171 585,44
P.a.-1172 585,44
P.a.-1173 585,44
P.a.-1174 585,44
P.a.-1175 585,44
P.a.-1176 585,44
P.a.-1177 585,44
P.a.-1178 585,44
P.a.-1179 585,44
P.a.-1180 585,44
P.a.-1181 585,44
P.a.-1182 585,44
P.a.-1183 585,44
P.a.-1184 585,44
P.a.-1185 585,44
P.a.-1186 585,44
P.a.-1187 585,44
P.a.-1188 585,44
P.a.-1189 585,44
P.a.-1190 585,44
P.a.-1191 585,44
P.a.-1192 585,44
P.a.-1193 585,44
P.a.-1194 585,44
P.a.-1195 585,44
P.a.-1196 585,44
P.a.-1197 585,44
P.a.-1198 585,44
P.a.-1199 585,44
P.a.-1200 585,44
P.a.-1201 585,44
P.a.-1202 585,44
P.a.-1203 585,44
P.a.-1204 585,44
P.a.-1205 585,44
P.a.-1206 585,44
P.a.-1207 585,44
P.a.-1208 585,44
P.a.-1209 585,44
P.a.-1210 585,44
P.a.-1211 585,44
P.a.-1212 585,44
P.a.-1213 585,44
P.a.-1214 585,44
P.a.-1215 585,44
P.a.-1216 585,44
P.a.-1217 585,44
P.a.-1218 585,44
P.a.-1219 585,44
P.a.-1220 585,44
P.a.-1221 585,44
P.a.-1222 585,44
P.a.-1223 585,44
P.a.-1224 585,44
P.a.-1225 585,44
P.a.-1226 585,44
P.a.-1227 585,44
P.a.-1228 585,44
P.a.-1229 585,44
P.a.-1230 585,44
P.a.-1231 585,44
P.a.-1232 585,44
P.a.-1233 585,44
P.a.-1234 585,44
P.a.-1235 585,44
P.a.-1236 585,44
P.a.-1237 585,44
P.a.-1238 585,44
P.a.-1239 585,44
P.a.-1240 585,44
P.a.-1241 585,44
P.a.-1242 585,44
P.a.-1243 585,44
P.a.-1244 585,44
P.a.-1245 585,44
P.a.-1246 585,44
P.a.-1247 585,44
P.a.-1248 585,44
P.a.-1249 585,44
P.a.-1250 585,44
P.a.-1251 585,44
P.a.-1252 585,44
P.a.-1253 585,44
P.a.-1254 585,44
P.a.-1255 585,44
P.a.-1256 585,44
P.a.-1257 585,44
P.a.-1258 585,44
P.a.-1259 585,44
P.a.-1260 585,44
P.a.-1261 585,44
P.a.-1262 585,44
P.a.-1263 585,44
P.a.-1264 585,44
P.a.-1265 585,44
P.a.-1266 585,44
P.a.-1267 585,44
P.a.-1268 585,44
P.a.-1269 585,44
P.a.-1270 585,44
P.a.-1271 585,44
P.a.-1272 585,44
P.a.-1273 585,44
P.a.-1274 585,44
P.a.-1275 585,44
P.a.-1276 585,44
P.a.-1277 585,44
P.a.-1278 585,44
P.a.-1279 585,44
P.a.-1280 585,44
P.a.-1281 585,44
P.a.-1282 585,44
P.a.-1283 585,44
P.a.-1284 585,44
P.a.-1285 585,44
P.a.-1286 585,44
P.a.-1287 585,44
P.a.-1288 585,44
P.a.-1289 585,44
P.a.-1290 585,44
P.a.-1291 585,44
P.a.-1292 585,44
P.a.-1293 585,44
P.a.-1294 585,44
P.a.-1295 585,44
P.a.-1296 585,44
P.a.-1297 585,44
P.a.-1298 585,44
P.a.-1299 585,44
P.a.-1300 585,44
P.a.-1301 585,44
P.a.-1302 585,44
P.a.-1303 585,44
P.a.-1304 585,44
P.a.-1305 585,44
P.a.-1306 585,44
P.a.-1307 585,44
P.a.-1308 585,44
P.a.-1309 585,44
P.a.-1310 585,44
P.a.-1311 585,44
P.a.-1312 585,44
P.a.-1313 585,44
P.a.-1314 585,44
P.a.-1315 585,44
P.a.-1316 585,44
P.a.-1317 585,44
P.a.-1318 585,44
P.a.-1319 585,44
P.a.-1320 585,44
P.a.-1321 585,44
P.a.-1322 585,44
P.a.-1323 585,44
P.a.-1324 585,44
P.a.-1325 585,44
P.a.-1326 585,44
P.a.-1327 585,44
P.a.-1328 585,44
P.a.-1329 585,44
P.a.-1330 585,44
P.a.-1331 585,44
P.a.-1332 585,44
P.a.-1333 585,44
P.a.-1334 585,44
P.a.-1335 585,44
P.a.-1336 585,44
P.a.-1337 585,44
P.a.-1338 585,44
P.a.-1339 585,44
P.a.-1340 585,44
P.a.-1341 585,44
P.a.-1342 585,44
P.a.-1343 585,44
P.a.-1344 585,44
P.a.-1345 585,44
P.a.-1346 585,44
P.a.-1347 585,44
P.a.-1348 585,44
P.a.-1349 585,44
P.a.-1350 585,44
P.a.-1351 585,44
P.a.-1352 585,44
P.a.-1353 585,44
P.a.-1354 585,44
P.a.-1355 585,44
P.a.-1356 585,44
P.a.-1357 585,44
P.a.-1358 585,44
P.a.-1359 585,44
P.a.-1360 585,44
P.a.-1361 585,44
P.a.-1362 585,44
P.a.-1363 585,44
P.a.-1364 585,44
P.a.-1365 585,44
P.a.-1366 585,44
P.a.-1367 585,44
P.a.-1368 585,44
P.a.-1369 585,44
P.a.-1370 585,44
P.a.-1371 585,44
P.a.-1372 585,44
P.a.-1373 585,44
P.a.-1374 585,44
P.a.-1375 585,44
P.a.-1376 585,44
P.a.-1377 585,44
P.a.-1378 585,44
P.a.-1379 585,44
P.a.-1380 585,44
P.a.-1381 585,44
P.a.-1382 585,44
P.a.-1383 585,44
P.a.-1384 585,44
P.a.-1385 585,44
P.a.-1386 585,44
P.a.-1387 585,44
P.a.-1388 585,44
P.a.-1389 585,44
P.a.-1390 585,44
P.a.-1391 585,44
P.a.-1392 585,44
P.a.-1393 585,44
P.a.-1394 585,44
P.a.-1395 585,44
P.a.-1396 585,44
P.a.-1397 585,44
P.a.-1398 585,44
P.a.-1399 585,44
P.a.-1400 585,44
P.a.-1401 585,44
P.a.-1402 585,44
P.a.-1403 585,44
P.a.-1404 585,44
P.a.-1405 585,44
P.a.-1406 585,44
P.a.-1407 585,44
P.a.-1408 585,44
P.a.-1409 585,44
P.a.-1410 585,44
P.a.-1411 585,44
P.a.-1412 585,44
P.a.-1413 585,44
P.a.-1414 585,44
P.a.-1415 585,44
P.a.-1416 585,44
P.a.-1417 585,44
P.a.-1418 585,44
P.a.-1419 585,44
P.a.-1420 585,44
P.a.-1421 585,44
P.a.-1422 585,44
P.a.-1423 585,44
P.a.-1424 585,44
P.a.-1425 585,44
P.a.-1426 585,44
P.a.-1427 585,44
P.a.-1428 585,44
P.a.-1429 585,44
P.a.-1430 585,44
P.a.-1431 585,44
P.a.-1432 585,44
P.a.-1433 585,44
P.a.-1434 585,44
P.a.-1435 585,44
P.a.-1436 585,44
P.a.-1437 585,44
P.a.-1438 585,44
P.a.-1439 585,44
P.a.-1440 585,44
P.a.-1441 585,44
P.a.-1442 585,44
P.a.-1443 585,44
P.a.-1444 585,44
P.a.-1445 585,44
P.a.-1446 585,44
P.a.-1447 585,44
P.a.-1448 585,44
P.a.-1449 585,44
P.a.-1450 585,44
P.a.-1451 585,44
P.a.-1452 585,44
P.a.-1453 585,44
P.a.-1454 585,44
P.a.-1455 585,44
P.a.-1456 585,44
P.a.-1457 585,44
P.a.-1458 585,44
P.a.-1459 585,44
P.a.-1460 585,44
P.a.-1461 585,44
P.a.-1462 585,44
P.a.-1463 585,44
P.a.-1464 585,44
P.a.-1465 585,44
P.a.-1466 585,44
P.a.-1467 585,44
P.a.-1468 585,44
P.a.-1469 585,44
P.a.-1470 585,44
P.a.-1471 585,44
P.a.-1472 585,44
P.a.-1473 585,44
P.a.-1474 585,44
P.a.-1475 585,44
P.a.-1476 585,44
P.a.-1477 585,44
P.a.-1478 585,44
P.a.-1479 585,44
P.a.-1480 585,44
P.a.-1481 585,44
P.a.-1482 585,44
P.a.-1483 585,44
P.a.-1484 585,44
P.a.-1485 585,44
P.a.-1486 585,44
P.a.-1487 585,44
P.a.-1488 585,44
P.a.-1489 585,44
P.a.-1490 585,44
P.a.-1491 585,44
P.a.-1492 585,44
P.a.-1493 585,44
P.a.-1494 585,44
P.a.-1495 585,44
P.a.-1496 585,44
P.a.-1497 585,44
P.a.-1498 585,44
P.a.-1499 585,44
P.a.-1500 585,44
P.a.-1501 585,44
P.a.-1502 585,44
P.a.-1503 585,44
P.a.-1504 585,44
P.a.-1505 585,44
P.a.-1506 585,44
P.a.-1507 585,44
P.a.-1508 585,44
P.a.-1509 585,44
P.a.-1510 585,44
P.a.-1511 585,44
P.a.-1512 585,44
P.a.-1513 585,44
P.a.-1514 585,44
P.a.-1515 585,44
P.a.-1516 585,44
P.a.-1517 585,44
P.a.-1518 585,44
P.a.-1519 585,44
P.a.-1520 585,44
P.a.-1521 585,44
P.a.-1522 585,44
P.a.-1523 585,44
P.a.-1524 585,44
P.a.-1525 585,44
P.a.-1526 585,44
P.a.-1527 585,44
P.a.-1528 585,44
P.a.-1529 585,44
P.a.-1530 585,44
P.a.-1531 585,44
P.a.-1532 585,44
P.a.-1533 585,44
P.a.-1534 585,44
P.a.-1535 585,44
P.a.-1536 585,44
P.a.-1537 585,44
P.a.-1538 585,44
P.a.-1539 585,44
P.a.-1540 585,44
P.a.-1541 585,44
P.a.-1542 585,44
P.a.-1543 585,44
P.a.-1544 585,44
P.a.-1545 585,44
P.a.-1546 585,44
P.a.-1547 585,44
P.a.-1548 585,44
P.a.-1549 585,44
P.a.-1550 585,44
P.a.-1551 585,44
P.a.-1552 585,44
P.a.-1553 585,44
P.a.-1554 585,44
P.a.-1555 585,44
P.a.-1556 585,44
P.a.-1557 585,44
P.a.-1558 585,44
P.a.-1559 585,44
P.a.-1560 585,44
P.a.-1561 585,44
P.a.-1562 585,44
P.a.-1563 585,44
P.a.-1564 585,44
P.a.-1565 585,44
P.a.-1566 585,44
P.a.-1567 585,44
P.a.-1568 585,44
P.a.-1569 585,44
P.a.-1570 585,44
P.a.-1571 585,44
P.a.-1572 585,44
P.a.-1573 585,44
P.a.-1574 585,44
P.a.-1575 585,44
P.a.-1576 585,44
P.a.-1577 585,44
P.a.-1578 585,44
P.a.-1579 585,44
P.a.-1580 585,44
P.a.-1581 585,44
P.a.-1582 585,44
P.a.-1583 585,44
P.a.-1584 585,44
P.a.-1585 585,44
P.a.-1586 585,44
P.a.-1587 585,44
P.a.-1588 585,44
P.a.-1589 585,44
P.a.-1590 585,44
P.a.-1591 585,44
P.a.-1592 585,44
P.a.-1593 585,44
P.a.-1594 585,44
P.a.-1595 585,44
P.a.-1596 585,44
P.a.-1597 585,44
P.a.-1598 585,44
P.a.-1599 585,44
P.a.-1600 585,44
P.a.-1601 585,44
P.a.-1602 585,44
P.a.-1603 585,44
P.a.-1604 585,44
P.a.-1605 585,44
P.a.-1606 585,44
P.a.-1607 585,44
P.a.-1608 585,44
P.a.-1609 585,44
P.a.-1610 585,44
P.a.-1611 585,44
P.a.-1612 585,44
P.a.-1613 585,44
P.a.-1614 585,44
P.a.-1615 585,44
P.a.-1616 585,44
P.a.-1617 585,44
P.a.-1618 585,44
P.a.-1619 585,44
P.a.-1620 585,44
P.a.-1621 585,44
P.a.-1622 585,44
P.a.-1623 585,44
P.a.-1624 585,44
P.a.-1625 585,44
P.a.-1626 585,44
P.a.-1627 585,44
P.a.-1628 585,44
P.a.-1629 585,44
P.a.-1630 585,44
P.a.-1631 585,44
P.a.-1632 585,44
P.a.-1633 585,44
P.a.-1634 585,44
P.a.-1635 585,44
P.a.-1636 585,44
P.a.-1637 585,44
P.a.-1638 585,44
P.a.-1639 585,44
P.a.-1640 585,44
P.a.-1641 585,44
P.a.-1642 585,44
P.a.-1643 585,44
P.a.-1644 585,44
P.a.-1645 585,44
P.a.-1646 585,44
P.a.-1647 585,44
P.a.-1648 585,44
P.a.-1649 585,44
P.a.-1650 585,44
P.a.-1651 585,44
P.a.-1652 585,44
P.a.-1653 585,44
P.a.-1654 585,44
P.a.-1655 585,44
P.a.-1656 585,44
P.a.-1657 585,44
P.a.-1658 585,44
P.a.-1659 585,44
P.a.-1660 585,44
P.a.-1661 585,44
P.a.-1662 585,44
P.a.-1663 585,44
P.a.-1664 585,44
P.a.-1665 585,44
P.a.-1666 585,44
P.a.-1667 585,44
P.a.-1668 585,44
P.a.-1669 585,44
P.a.-1670 585,44
P.a.-1671 585,44
P.a.-1672 585,44
P.a.-1673 585,44
P.a.-1674 585,44
P.a.-1675 585,44
P.a.-1676 585,44
P.a.-1677 585,44
P.a.-1678 585,44
P.a.-1679 585,44
P.a.-1680 585,44
P.a.-1681 585,44
P.a.-1682 585,44
P.a.-1683 585,44
P.a.-1684 585,44
P.a.-1685 585,44
P.a.-1686 585,44
P.a.-1687 585,44
P.a.-1688 585,44
P.a.-1689 585,44
P.a.-1690 585,44
P.a.-1691 585,44
P.a.-1692 585,44
P.a.-1693 585,44
P.a.-1694 585,44
P.a.-1695 585,44
P.a.-1696 585,44
P.a.-1697 585,44
P.a.-1698 585,44
P.a.-1699 585,44
P.a.-1700 585,44
P.a.-1701 585,44
P.a.-1702 585,44
P.a.-1703 585,44
P.a.-1704 585,44
P.a.-1705 585,44
P.a.-1706 585,44
P.a.-1707 585,44
P.a.-1708 585,44
P.a.-1709 585,44
P.a.-1710 585,44
P.a.-1711 585,44
P.a.-1712 585,44
P.a.-1713 585,44
P.a.-1714 585,44
P.a.-1715 585,44
P.a.-1716 585,44
P.a.-1717 585,44
P.a.-1718 585,44
P.a.-1719 585,44
P.a.-1720 585,44
P.a.-1721 585,44
P.a.-1722 585,44
P.a.-1723 585,44
P.a.-1724 585,44
P.a.-1725 585,44
P.a.-1726 585,44
P.a.-1727 585,44
P.a.-1728 585,44
P.a.-1729 585,44
P.a.-1730 585,44
P.a.-1731 585,44
P.a.-1732 585,44
P.a.-1733 585,44
P.a.-1734 585,44
P.a.-1735 585,44
P.a.-1736 585,44
P.a.-1737 585,44
P.a.-1738 585,44
P.a.-1739 585,44
P.a.-1740 585,44
P.a.-1741 585,44
P.a.-1742 585,44
P.a.-1743 585,44
P.a.-1744 585,44
P.a.-1745 585,44
P.a.-1746 585,44
P.a.-1747 585,44
P.a.-1748 585,44
P.a.-1749 585,44
P.a.-1750 585,44
P.a.-1751 585,44
P.a.-1752 585,44
P.a.-1753 585,44
P.a.-1754 585,44
P.a.-1755 585,44
P.a.-1756 585,44
P.a.-1757 585,44
P.a.-1758 585,44
P.a.-1759 585,44
P.a.-1760 585,44
P.a.-1761 585,44
P.a.-1762 585,44
P.a.-1763 585,44
P.a.-1764 585,44
P.a.-1765 585,44
P.a.-1766 585,44
P.a.-1767 585,44
P.a.-1768 585,44
P.a.-1769 585,44
P.a.-1770 585,44
P.a.-1771 585,44
P.a.-1772 585,44
P.a.-1773 585,44
P.a.-1774 585,44
P.a.-1775 585,44
P.a.-1776 585,44
P.a.-1777 585,44
P.a.-1778 585,44
P.a.-1779 585,44
P.a.-1780 585,44
P.a.-1781 585,44
P.a.-1782 585,44
P.a.-1783 585,44
P.a.-1784 585,44
P.a.-1785 585,44
P.a.-1786 585,44
P.a.-1787 585,44
P.a.-1788 585,44
P.a.-1789 585,44
P.a.-1790 585,44
P.a.-1791 585,44
P.a.-1792 585,44
P.a.-1793 585,44
P.a.-1794 585,44
P.a.-1795 585,44
P.a.-1796 585,44
P.a.-1797 585,44
P.a.-1798 585,44
P.a.-1799 585,44
P.a.-1800 585,44
P.a.-1801 585,44
P.a.-1802 585,44
P.a.-1803 585,44
P.a.-1804 585,44
P.a.-1805 585,44
P.a.-1806 585,44
P.a.-1807 585,44
P.a.-1808 585,44
P.a.-1809 585,44
P.a.-1810 585,44
P.a.-1811 585,44
P.a.-1812 585,44
P.a.-1813 585,44
P.a.-1814 585,44
P.a.-1815 585,44
P.a.-1816 585,44
P.a.-1817 585,44
P.a.-1818 585,44
P.a.-1819 585,44
P.a.-1820 585,44
P.a.-1821 585,44
P.a.-1822 585,44
P.a.-1823 585,44
P.a.-1824 585,44
P.a.-1825 585,44
P.a.-1826 585,44
P.a.-1827 585,44
P.a.-1828 585,44
P.a.-1829 585,44
P.a.-1830 585,44
P.a.-1831 585,44
P.a.-1832 585,44
P.a.-1833 585,44
P.a.-1834 585,44
P.a.-1835 585,44
P.a.-1836 585,44
P.a.-1837 585,44
P.a.-1838 585,44
P.a.-1839 585,44
P.a.-1840 585,44
P.a.-1841 585,44
P.a.-1842 585,44
P.a.-1843 585,44
P.a.-1844 585,44
P.a.-1845 585,44
P.a.-1846 585,44
P.a.-1847 585,44
P.a.-1848 585,44
P.a.-1849 585,44
P.a.-1850 585,44
P.a.-1851 585,44
P.a.-1852 585,44
P.a.-1853 585,44
P.a.-1854 585,44
P.a.-1855 585,44
P.a.-1856 585,44
P.a.-1857 585,44
P.a.-1858 585,44
P.a.-1859 585,44
P.a.-1860 585,44
P.a.-1861 585,44
P.a.-1862 585,44
P.a.-1863 585,44
P.a.-1864 585,44
P.a.-1865 585,44
P.a.-1866 585,44
P.a.-1867 585,44
P.a.-1868 585,44
P.a.-1869 585,44
P.a.-1870 585,44
P.a.-1871 585,44
P.a.-1872 585,44
P.a.-1873 585,44
P.a.-1874 585,44
P.a.-1875 585,44
P.a.-1876 585,44
P.a.-1877 585,44
P.a.-1878 585,44
P.a.-1879 585,44
P.a.-1880 585,44
P.a.-1881 585,44
P.a.-1882 585,44
P.a.-1883 585,44
P.a.-1884 585,44
P.a.-1885 585,44
P.a.-1886 585,44
P.a.-1887 585,44
P.a.-1888 585,44
P.a.-1889 585,44
P.a.-1890 585,44
P.a.-1891 585,44
P.a.-1892 585,44
P.a.-1893 585,44
P.a.-1894 585,44
P.a.-1895 585,44
P.a.-1896 585,44
P.a.-1897 585,44
P.a.-1898 585,44
P.a.-1899 585,44
P.a.-1900 585,44
P.a.-1901 585,44
P.a.-1902 585,44
P.a.-1903 585,44
P.a.-1904 585,44
P.a.-1905 585,44
P.a.-1906 585,44
P.a.-1907 585,44
P.a.-1908 585,44
P.a.-1909 585,44
P.a.-1910 585,44
P.a.-1911 585,44
P.a.-1912 585,44
P.a.-1913 585,44
P.a.-1914 585,44
P.a.-1915 585,44
P.a.-1916 585,44
P.a.-1917 585,44
P.a.-1918 585,44
P.a.-1919 585,44
P.a.-1920 585,44
P.a.-1921 585,44
P.a.-1922 585,44
P.a.-1923 585,44
P.a.-1924 585,44
P.a.-1925 585,44
P.a.-1926 585,44
P.a.-1927 585,44
P.a.-1928 585,44
P.a.-1929 585,44
P.a.-1930 585,44
P.a.-1931 585,44
P.a.-1932 585,44
P.a.-1933 585,44
P.a.-1934 585,44
P.a.-1935 585,44
P.a.-1936 585,44
P.a.-1937 585,44
P.a.-1938 585,44
P.a.-1939 585,44
P.a.-1940 585,44
P.a.-1941 585,44
P.a.-1942 585,44
P.a.-1943 585,44
P.a.-1944 585,44
P.a.-1945 585,44
P.a.-1946 585,44
P.a.-1947 585,44
P.a.-1948 585,44
P.a.-1949 585,44
P.a.-1950 585,44
P.a.-1951 585,44
P.a.-1952 585,44
P.a.-1953 585,44
P.a.-1954 585,44
P.a.-1955 585,44
P.a.-1956 585,44
P.a.-1957 585,44
P.a.-1958 585,44
P.a.-1959 585,44
P.a.-1960 585,44
P.a.-1961 585,44
P.a.-1962 585,44
P.a.-1963 585,44
P.a.-1964 585,44
P.a.-1965 585,44
P.a.-1966 585,44
P.a.-1967 585,44
P.a.-1968 585,44
P.a.-1969 585,44
P.a.-1970 585,44
P.a.-1971 585,44
P.a.-1972 585,44
P.a.-1973 585,44
P.a.-1974 585,44
P.a.-1975 585,44
P.a.-1976 585,44
P.a.-1977 585,44
P.a.-1978 585,44
P.a.-1979 585,44
P.a.-1980 585,44
P.a.-1981 585,44
P.a.-1982 585,44
P.a.-1983 585,44
P.a.-1984 585,44
P.a.-1985 585,44
P.a.-1986 585,44
P.a.-1987 585,44
P.a.-1988 585,44
P.a.-1989 585,44
P.a.-1990 585,44
P.a.-1991 585,44
P.a.-1992 585,44
P.a.-1993 585,44
P.a.-1994 585,44
P.a.-1995 585,44
P.a.-1996 585,44
P.a.-1997 585,44
P.a.-1998 585,44
P.a.-1999 585,44
P.a.-2000 585,44
P.a.-2001 585,44
P.a.-2002 585,44
P.a.-2003 585,44
P.a.-2004 585,44
P.a.-2005 585,44
P.a.-2006 585,44
P.a.-2007 585,44
P.a.-2008 585,44
P.a.-2009 585,44
P.a.-2010 585,44
P.a.-2011 585,44
P.a.-2012 585,44
P.a.-2013 585,44
P.a.-2014 585,44
P.a.-2015 585,44
P.a.-2016 585,44
P.a.-2017 585,44
P.a.-2018 585,44
P.a.-2019 585,44
P.a.-2020 585,44
P.a.-2021 585,44
P.a.-2022 585,44
P.a.-2023 585,44
P.a.-2024 585,44
P.a.-2025 585,44
P.a.-2026 585,44
P.a.-2027 585,44
P.a.-2028 585,44
P.a.-2029 585,44
P.a.-2030 585,44
P.a.-2031 585,44
P.a.-2032 585,44
P.a.-2033 585,44
P.a.-2034 585,44
P.a.-2035 585,44
P.a.-2036 585,44
P.a.-2037 585,44
P.a.-2038 585,44
P.a.-2039 585,44
P.a.-2040 585,44
P.a.-2041 585,44
P.a.-2042 585,44
P.a.-2043 585,44
P.

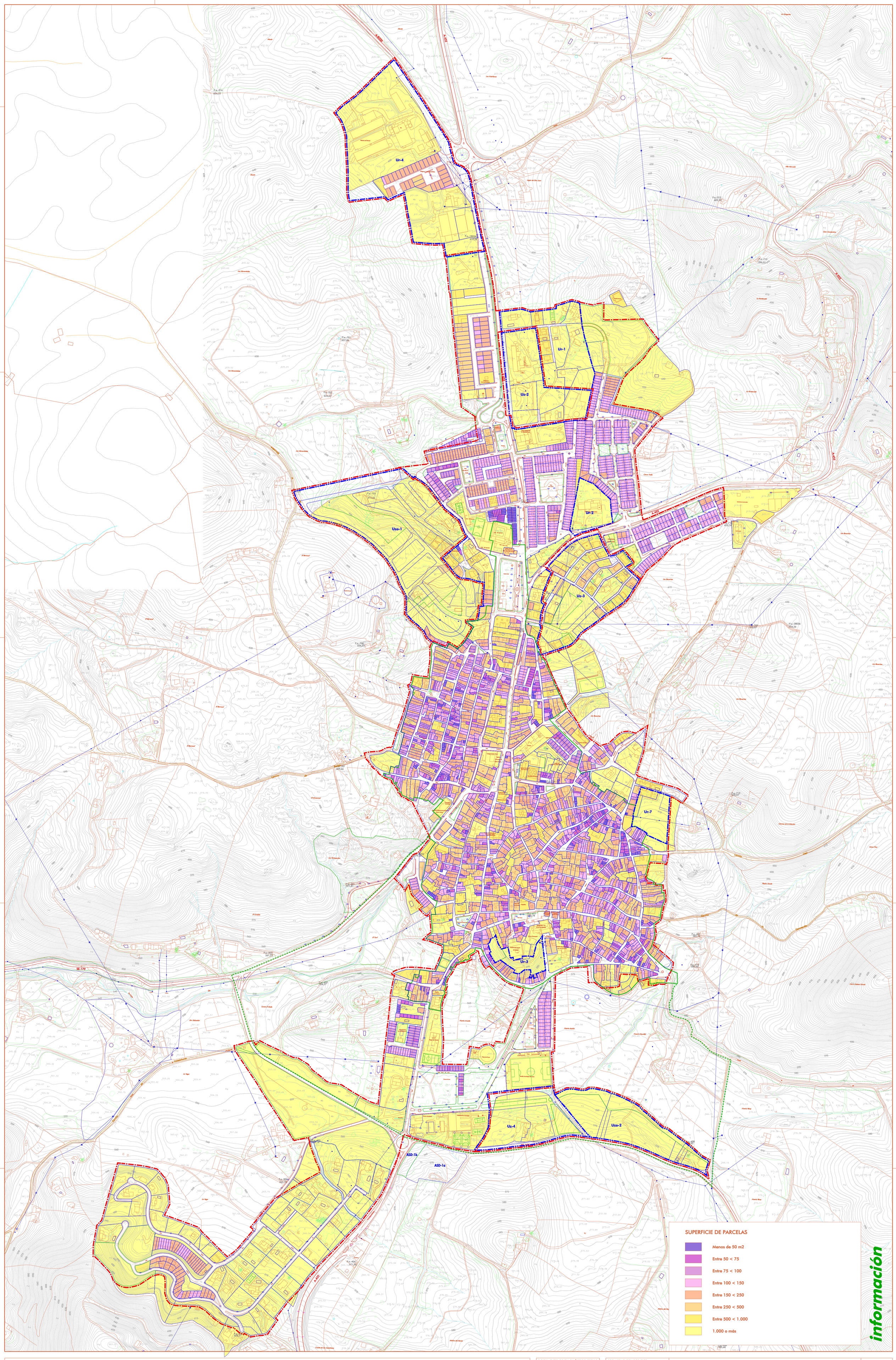
A-8000
A-431
A-455
A-455
A-455
A-455
A-455
A-432
Ur-4
Ur-1
Uz-2
Ur-2
Uz-3
Uzo-1
Ur-7
Ur-3
Uz-4
Uzo-2
ASD-1b
ASD-1a
P.a.-314
636,92
P.a.-180363
617,28
P.a.-703
627,84
P.a.-705
624,22
P.a.-703
612,66
P.a.-315
605,34
P.a.-712
595,52
P.a.-711
623,26
P.a.-28036
634,26
P.a.-707
605,66
P.a.-701
571,81
P.a.-702
604,57
P.a.-708
606,23
P.a.-304
565,78
P.a.-404
571,26
P.a.-713
620,07
P.a.-686
580,16
P.a.-710
580,68
SE-179
Cañada
Vereda
Cordel
Colada
Camino
Camino de la Estación
Camino Viejo
Camino de Constantina
Cañada Real

i.15a VIVIENDAS POR PARCELA

NÚMERO DE VIVIENDAS POR PARCELA

- UNIFAMILIAR
- BIFAMILIAR
- PLURIFAMILIAR
- OTRAS TIPOLOGÍAS (Hoteles, residencias...)

i.15b EDAD DE LA EDIFICACIÓN

ANTIGUEDAD DE LA EDIFICACIÓN POR PARCELAS

- Anterior a 1950
- Entre 1950 y 1980
- Entre 1981 y 2006
- Entre 2007 y 2018
- No edificados y edificios en ruina

i.15c HABITANTES POR PARCELA

Nº DE HABITANTES EMPADRONADOS POR PARCELA

- Sin habitantes
- 1 Habitante
- 2 Habitantes
- Entre 3 y 4 Hab
- Entre 5 y 7 Hab
- Entre 8 y 10 Hab
- Entre 11 y 20 Hab
- Entre 21 y 36 Hab

i.15d DENSIDAD HABITANTES POR MANZANA

DENSIDAD DE HABITANTES EN CADA MANZANA

- 0 < 0,5 Hab/100 m2
- 0,5 < 1 Hab/100 m2
- 1 < 2 Hab/100 m2
- 2 < 4 Hab/100 m2
- 4 < 7,5 Hab/100 m2
- No procede

N

0 100 200 400 600 M

DATOS ADICIONALES DEL PLANO:

DETERMINACIONES BÁSICAS DE PGOU, AdP DE NNSS, VIGENTE

- LÍMITE DEL SUELO URBANO (SUr)
- LÍMITE ÁMBITOS DESARROLLO EN SUrnc
- LÍMITE DEL SUELO URBANIZABLE (SUz)
- LÍMITE ÁMBITOS DE DESARROLLO EN SUzs

Ur-nº Unidades de Ejecución en SUrnc
Uz-nº Sectores de SUzs
ASD-nº Actuación simple dotacional

DOCUMENTO DE DIAGNÓSTICO PREVIO
FECHA DE REDACCIÓN: SEP 2023

TRAMITACIÓN:
CONSULTA PÚBLICA PREVIA:
AVANCE:
APROBACIÓN INICIAL:
APROBACIÓN DEFINITIVA:

REDACCIÓN:
ALFREDO LINARES AGÜERA / ARQUITECTO

ORGANISMO COLABORADOR:
DIPUTACION DE SEVILLA

AYUNTAMIENTO DE CAZALLA DE LA SIERRA
PBOM
PLAN BÁSICO DE ORDENACIÓN MUNICIPAL

PLANOS DE INFORMACIÓN — PLANO NÚMERO

NÚCLEO URBANO
POBLACIÓN Y VIVIENDA
i.15

ESCALA: 1/6.000

información

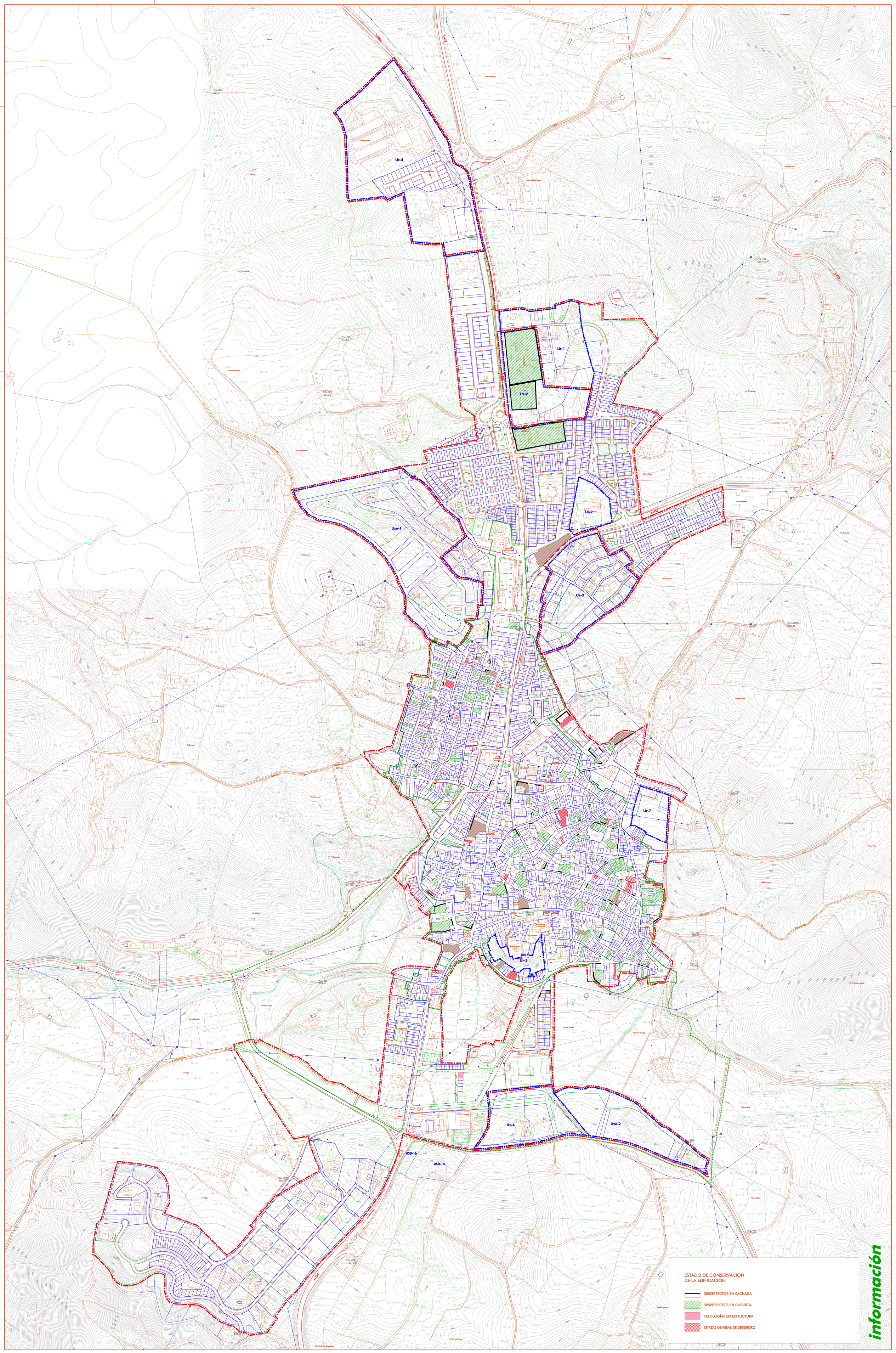
A-8000
A-431
A-455
A-432
Ur-1
Ur-2
Ur-3
Ur-4
Ur-7
Uz-2
Uz-3
Uz-4
Uzo-1
Uzo-2
ASD-1a
ASD-1b
SE-179
P.a.-314
636,52
P.a.-315
605,34
P.a.-180362
619,28
P.a.-703
627,84
P.a.-705
624,22
P.a.-703
612,66
P.a.-711
629,76
P.a.-712
595,52
P.a.-28036
634,26
P.a.-708
606,33
P.a.-707
609,66
P.a.-201
571,81
P.a.-3201
561,23
P.a.-3046
565,78
P.a.-404
571,26
P.a.-407
579,42
P.a.-406
582,62
P.a.-408
585,64
Cerro Castellanos
Cerro Castellanos
Cerro Castellanos

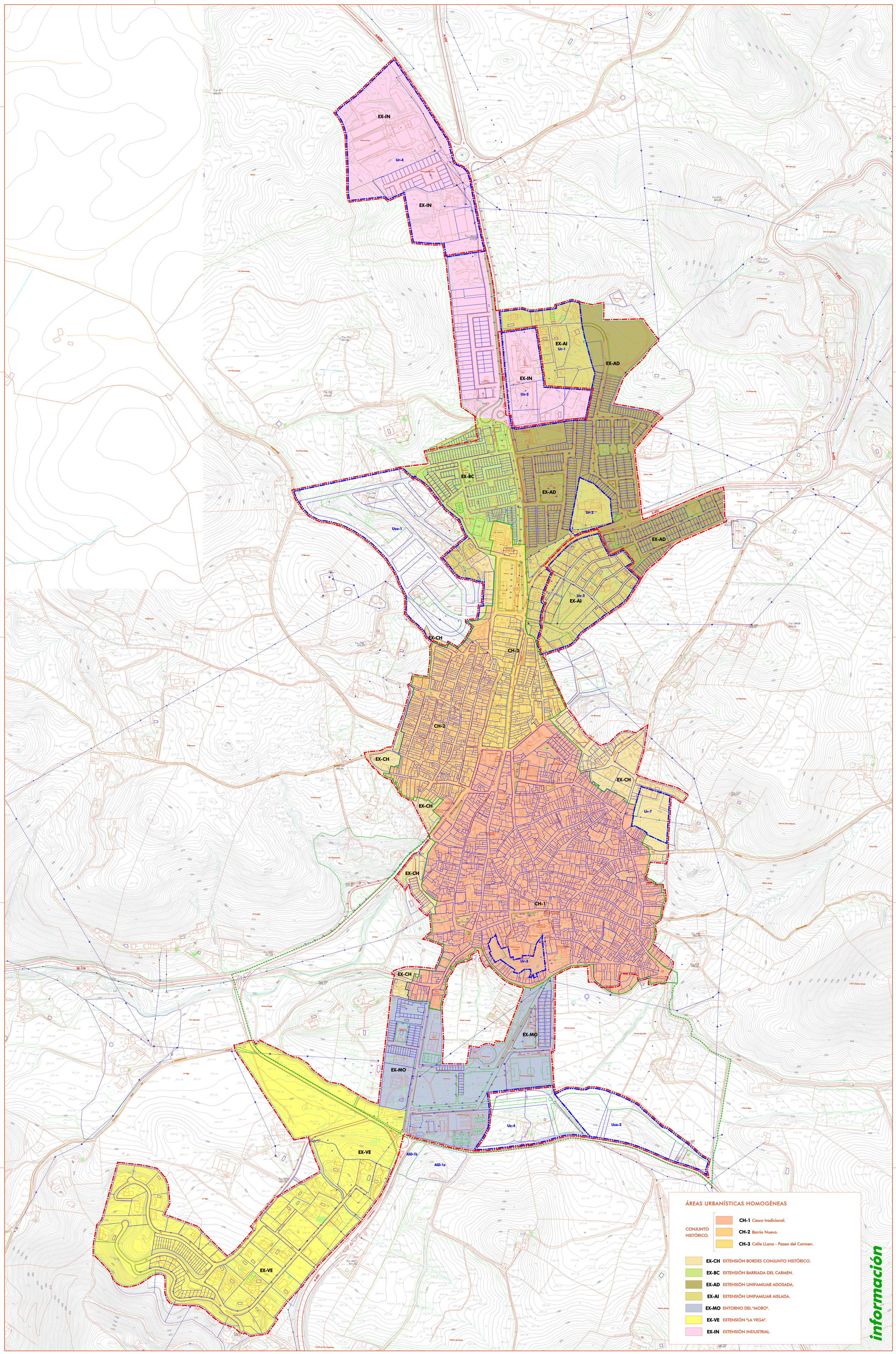
A-8000
A-432
A-455
A-455
A-455
A-455
A-432
SE-179
EX-IN
Ur-4
EX-IN
EX-AI
Ur-1
EX-AD
EX-IN
Uz-2
EX-BC
EX-AD
Ur-2
EX-AD
Uzo-1
Uz-3
EX-AI
EX-CH
CH-3
CH-2
EX-CH
EX-CH
EX-CH
Ur-7
EX-CH
EX-CH
CH-1
Ur-3
EX-CH
EX-MO
EX-MO
Uz-4
Uzo-2
EX-VE
EX-VE
ASD-1b
ASD-1a
P.a.-314 636,52
P.a.-703 627,84
P.a.-703 624,22
P.a.-703 612,66
P.a.-703 609,66
P.a.-201 571,81
P.a.-201 561,22
P.a.-180362 619,28
P.a.-315 601,34
P.a.-712 595,52
P.a.-28036 634,26
P.a.-304 605,78
P.a.-404 571,26
Cerro Castellanos
Cerro Castellanos
Cerro Tostillo
Cerro Tinao
Cerro El Gallo
Huerta Arnalla
Huerta Asalde
Huerta Claudio
Huerta Pérez
Pista de Tenis
Polideportivo Municipal
Cementerio
Depósito
Depósito
Depósito

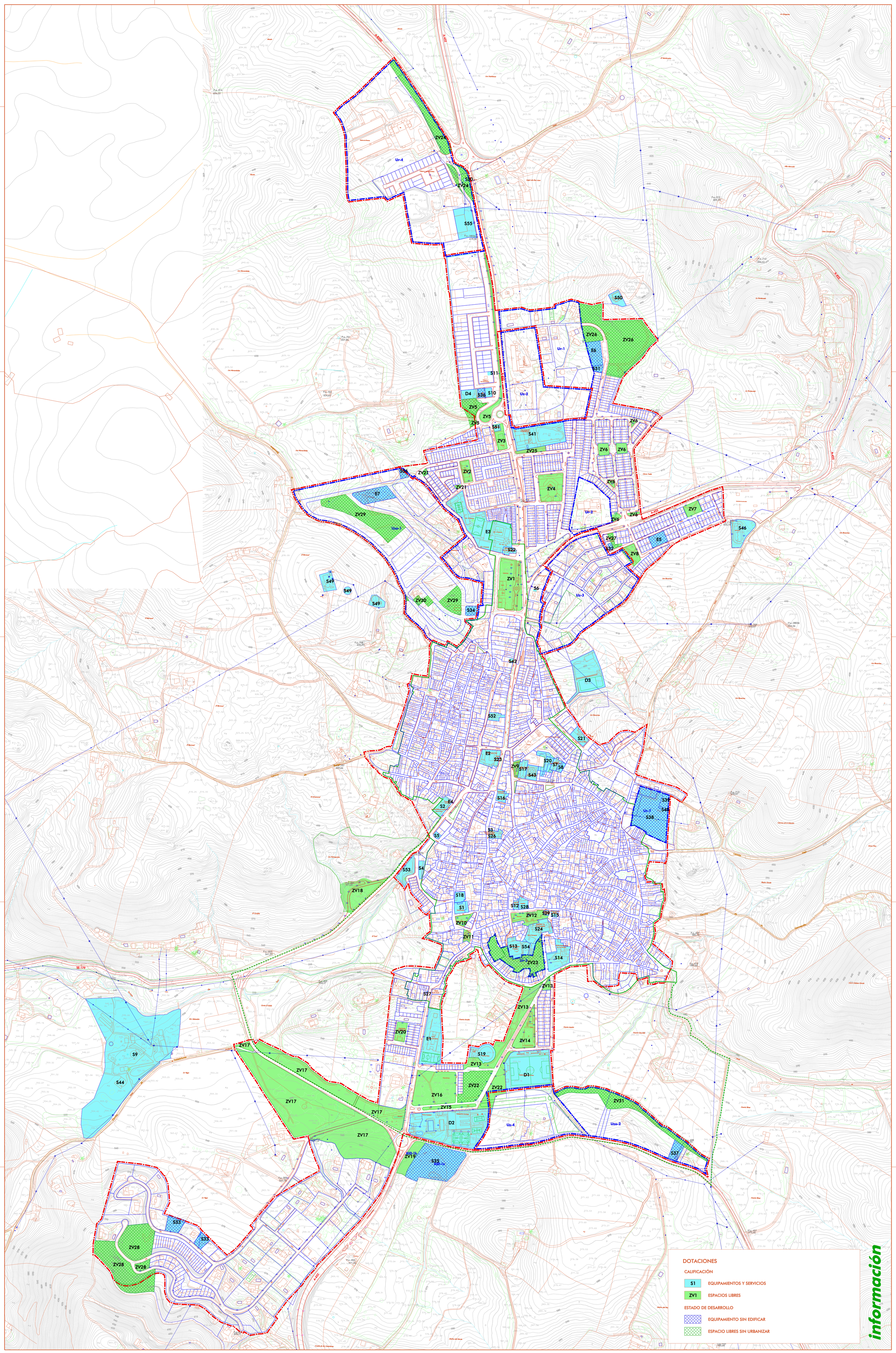
A-8300
A-432
A-455
A-455
A-455
A-432
SE-179
ZV24
Ur-4
S30
ZV24
S55
ZV26
ZV26
Ur-1
E6
S31
S50
S11
D4
S36
S10
Uz-2
ZV5
ZV5
ZV5
S51
ZV3
S41
ZV25
ZV6
ZV6
ZV6
ZV6
ZV6
ZV6
S34
ZV21
ZV2
ZV21
ZV4
Ur-2
ZV7
S46
E7
ZV29
Uzo-1
E3
S22
ZV27
S32
E5
ZV8
S49
S49
S49
ZV30
ZV29
S34
ZV1
S6
Uz-3
S42
D3
S52
S21
E2
S23
ZV9
S17
S43
S20
S7
S8
S16
E4
S2
S5
S3
S26
S39
S40
Uz-7
S38
S53
S4
ZV18
S18
S1
S12
S28
S29
S15
ZV12
ZV10
S24
ZV11
S13
S54
Uz-3
ZV23
S14
ZV13
ZV13
S27
ZV20
E1
ZV14
S19
ZV13
D1
ZV22
ZV22
ZV16
ZV15
D2
Uz-4
ZV31
Uzo-2
S37
S9
S44
ZV17
ZV17
ZV17
ZV17
ZV17
ASD-1b
ZV19
S35
ASD-1a
S33
S33
ZV28
ZV28
ZV28
P.a.-314
636,52
P.a.-315
605,34
P.a.-712
595,52
P.a.-703
624,62
P.a.-701
627,84
P.a.-708
616,23
P.a.-28036
634,26
P.a.-304
565,78
P.a.-404
571,26
P.a.-407
579,42
P.a.-320
561,23
P.a.-711
625,76
P.a.-1805
617,28
Ur-1
Ur-2
Uz-2
Uz-3
Uz-4
Uz-7
Uzo-1
Uzo-2
Ur-3
ASD-1a
ASD-1b
Ur-3
Ur-n°
Uz-n°
ASD-n°
Unidades de Ejecución en SUmc
Sectores de SUzs
Actuación simple dotacional
DOTACIONES
CALIFICACIÓN
S1
EQUIPAMIENTOS Y SERVICIOS
ZV1
ESPACIOS LIBRES
ESTADO DE DESARROLLO
EQUIPAMIENTO SIN EDIFICAR
ESPACIO LIBRES SIN URBANIZAR
información
N
0
50
100
200
300 M
DATOS ADICIONALES DEL PLANO:
DETERMINACIONES BÁSICAS DE PGOU, AdP DE NNSS, VIGENTE
LÍMITE DEL SUELO URBANO (SUr)
LÍMITE ÁMBITOS DESARROLLO EN SUmc
LÍMITE DEL SUELO URBANIZABLE (SUz)
LÍMITE ÁMBITOS DE DESARROLLO EN SUzs
DOCUMENTO DE DIAGNÓSTICO PREVIO
FECHA DE REDACCIÓN: SEP 2023
TRAMITACIÓN:
CONSULTA PÚBLICA PREVIA:
AVANCE:
APROBACIÓN INICIAL:
APROBACIÓN DEFINITIVA:
REDACCIÓN:
ALFREDO LINARES AGÜERA / ARQUITECTO
ORGANISMO COLABORADOR:
DIPUTACION DE SEVILLA
AYUNTAMIENTO DE CAZALLA DE LA SIERRA
PBOM
PLAN BÁSICO DE ORDENACIÓN MUNICIPAL
PLANOS DE INFORMACIÓN
PLANO NÚMERO
NÚCLEO URBANO
DOTACIONES
i.18
ESCALA: 1/3.000

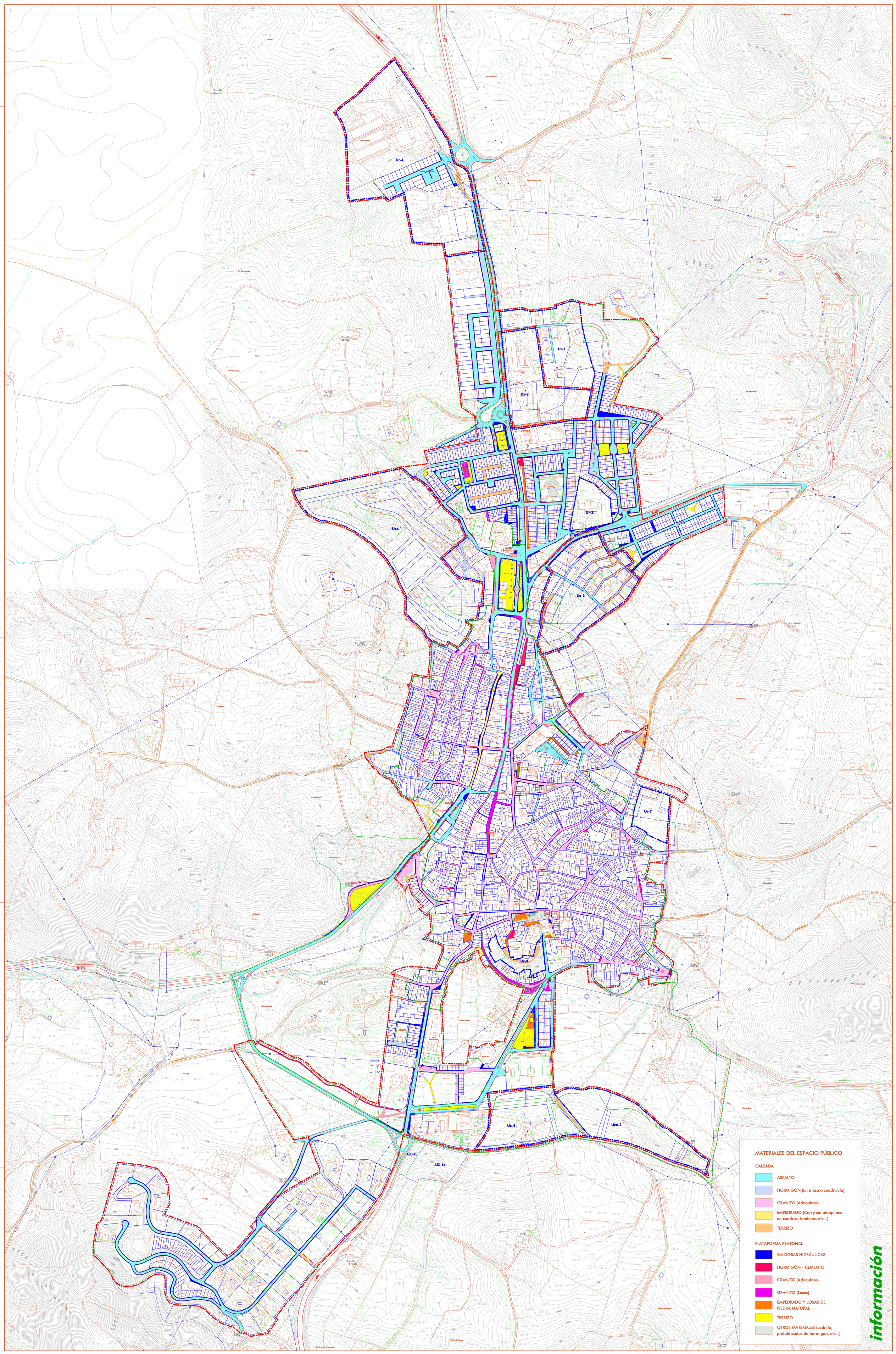
A-8000
A-431
A-455
A-455
A-455
A-455
SE-179
Ur-4
Uz-2
Ur-1
Ur-2
Uzo-1
Uz-3
Ur-7
Ur-3
Uz-4
Uzo-2
ASD-1b
ASD-1a
P.a.-314
636,52
P.a.-315
601,34
P.a.-712
595,52
P.a.-18036
619,26
P.a.-703
627,84
P.a.-703
624,22
P.a.-703
612,66
P.a.-711
629,76
P.a.-713
620,97
P.a.-28036
634,26
P.a.-707
609,66
P.a.-303
561,73
P.a.-302
564,57
P.a.-304
568,71
P.a.-404
571,24
P.a.-406
580,48
P.a.-450
582,16
P.a.-708
606,23
Hotel
Hotel
Hotel

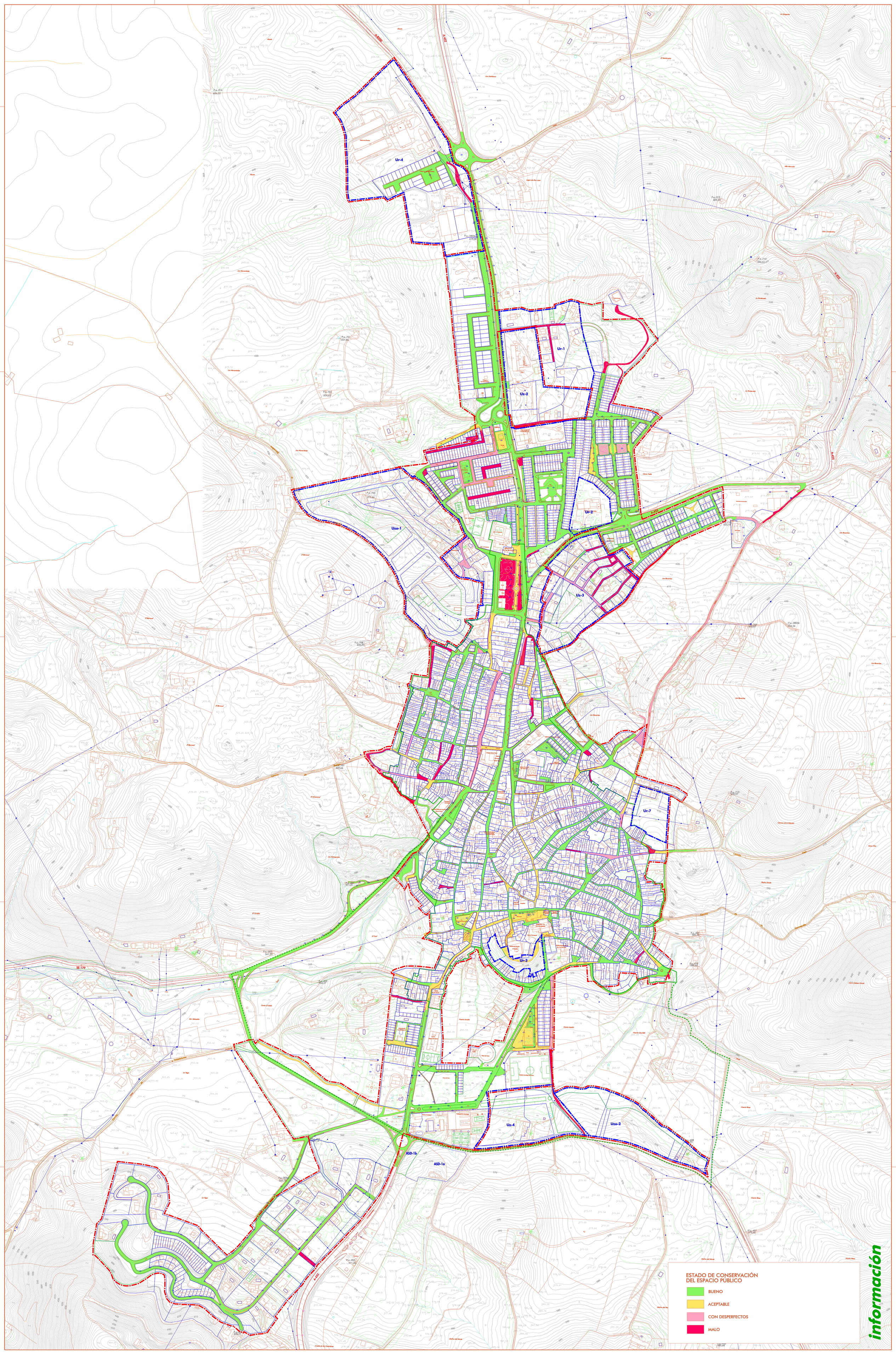
A-8000
A-433
A-455
A-432
SE-179
Ur-1
Ur-2
Ur-3
Ur-4
Ur-7
Uz-2
Uz-3
Uz-4
Uzo-1
Uzo-2
ASD-1a
ASD-1b
P.a.-314
636,52
P.a.-315
605,34
P.a.-712
595,52
P.a.-18036
619,28
P.a.-703
627,84
P.a.-705
624,22
P.a.-703
612,66
P.a.-711
629,76
P.a.-28036
634,26
P.a.-707
609,66
P.a.-303
561,73
P.a.-304
565,77
P.a.-404
571,26
P.a.-407
570,42
P.a.-713
620,97
P.a.-450
582,16
P.a.-708
606,33
P.a.-302
564,57
P.a.-301
571,81
Arroyo
Cerro Constantino
Cerro Tinto
Cerro Colmo Obrero
Cerro Tinto
Cerro Tinto
Cerro Tinto

i. 21a ABASTECIMIENTO DE AGUA

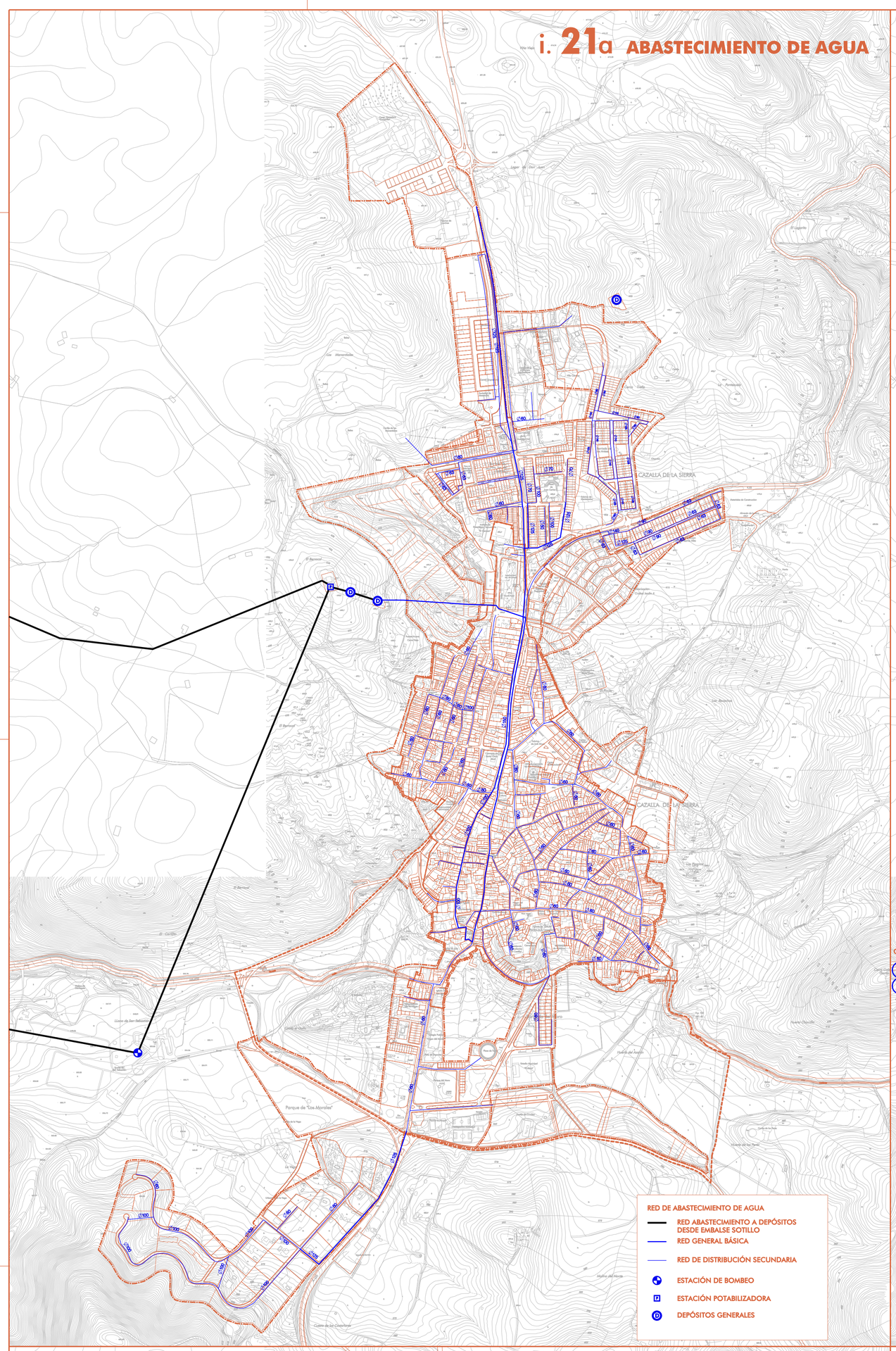

i. 21b SANEAMIENTO

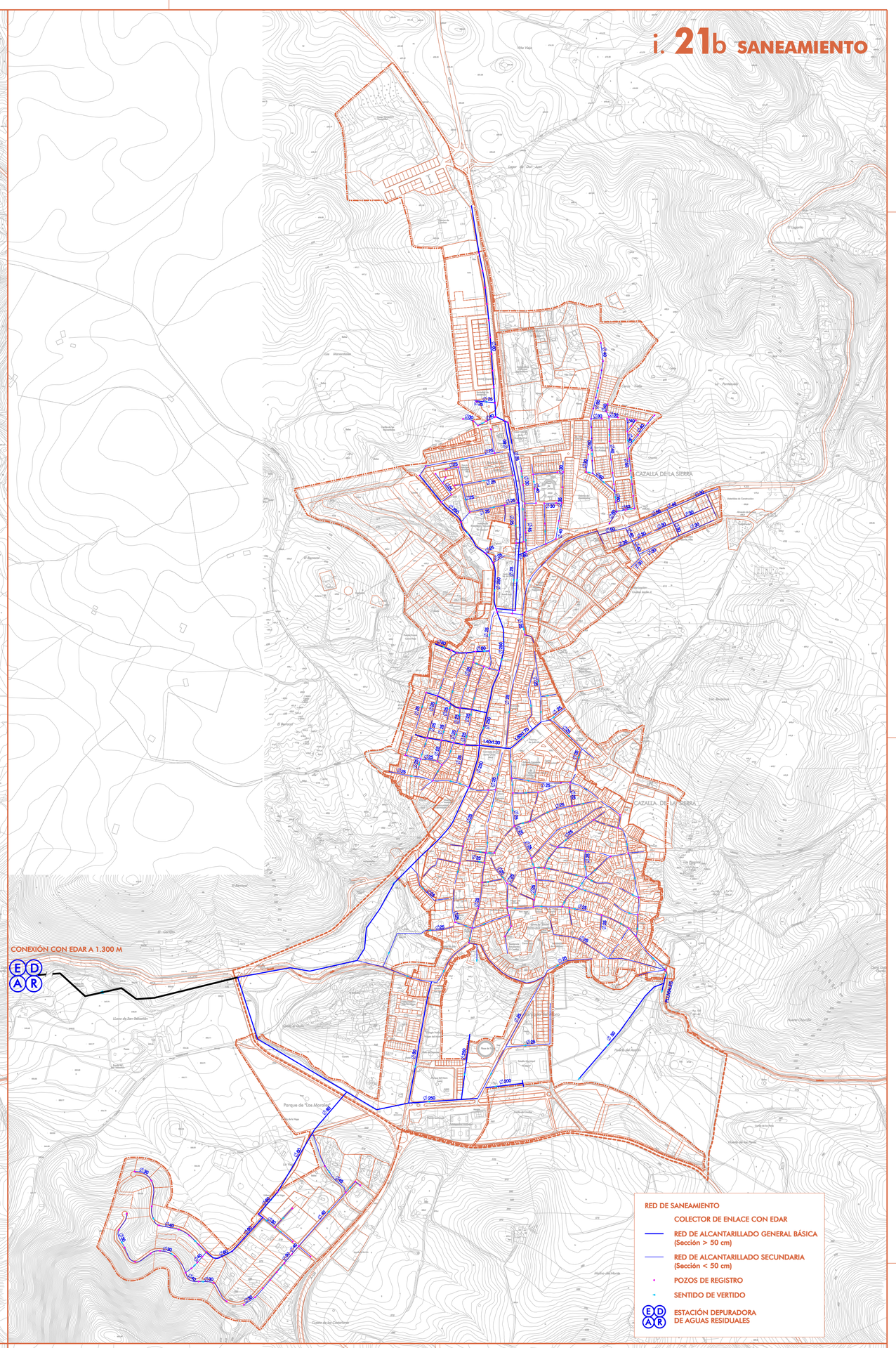

i. 21c ENERGÍA ELÉCTRICA

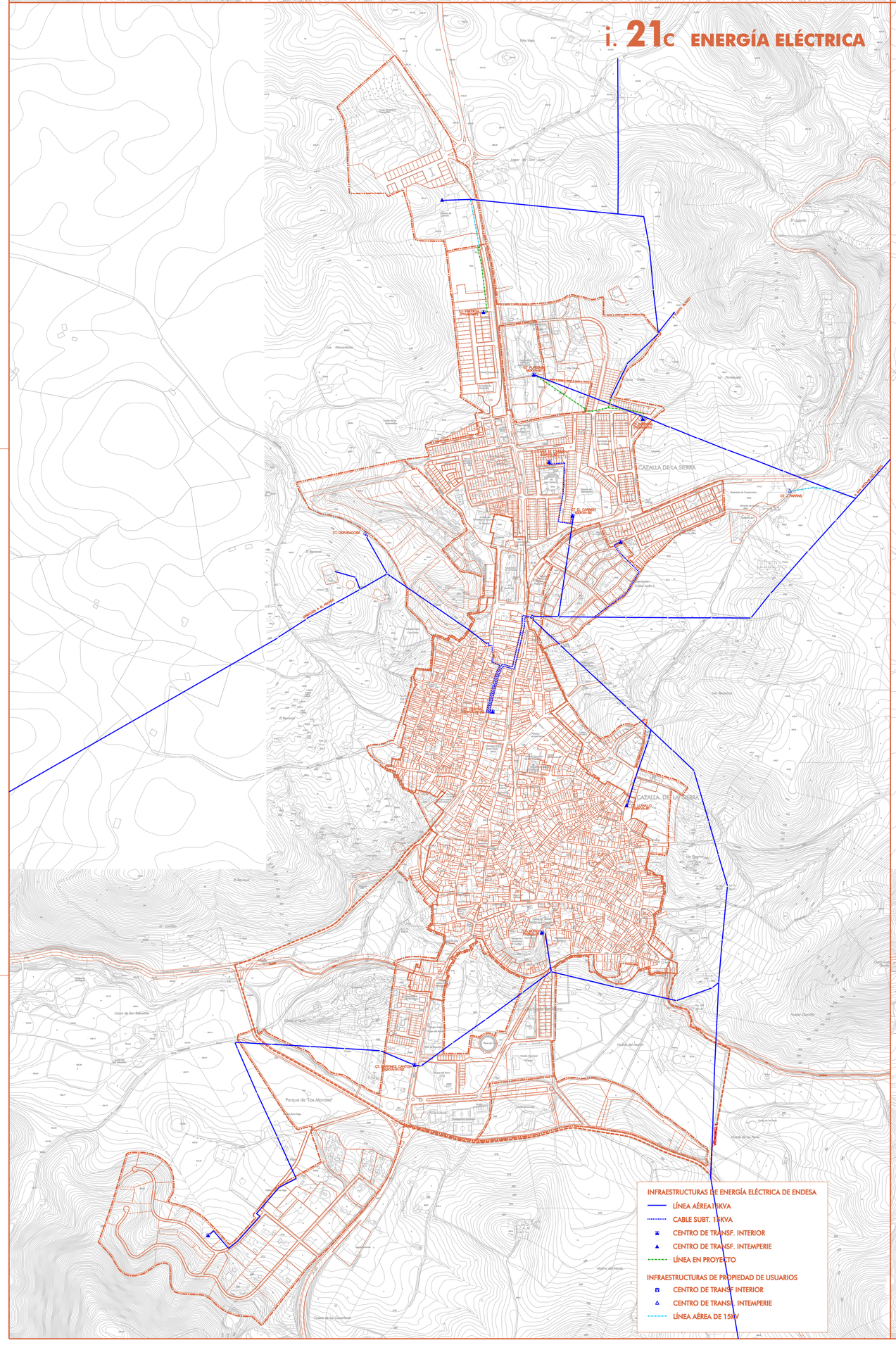

i. 21d ALUMBRADO PÚBLICO

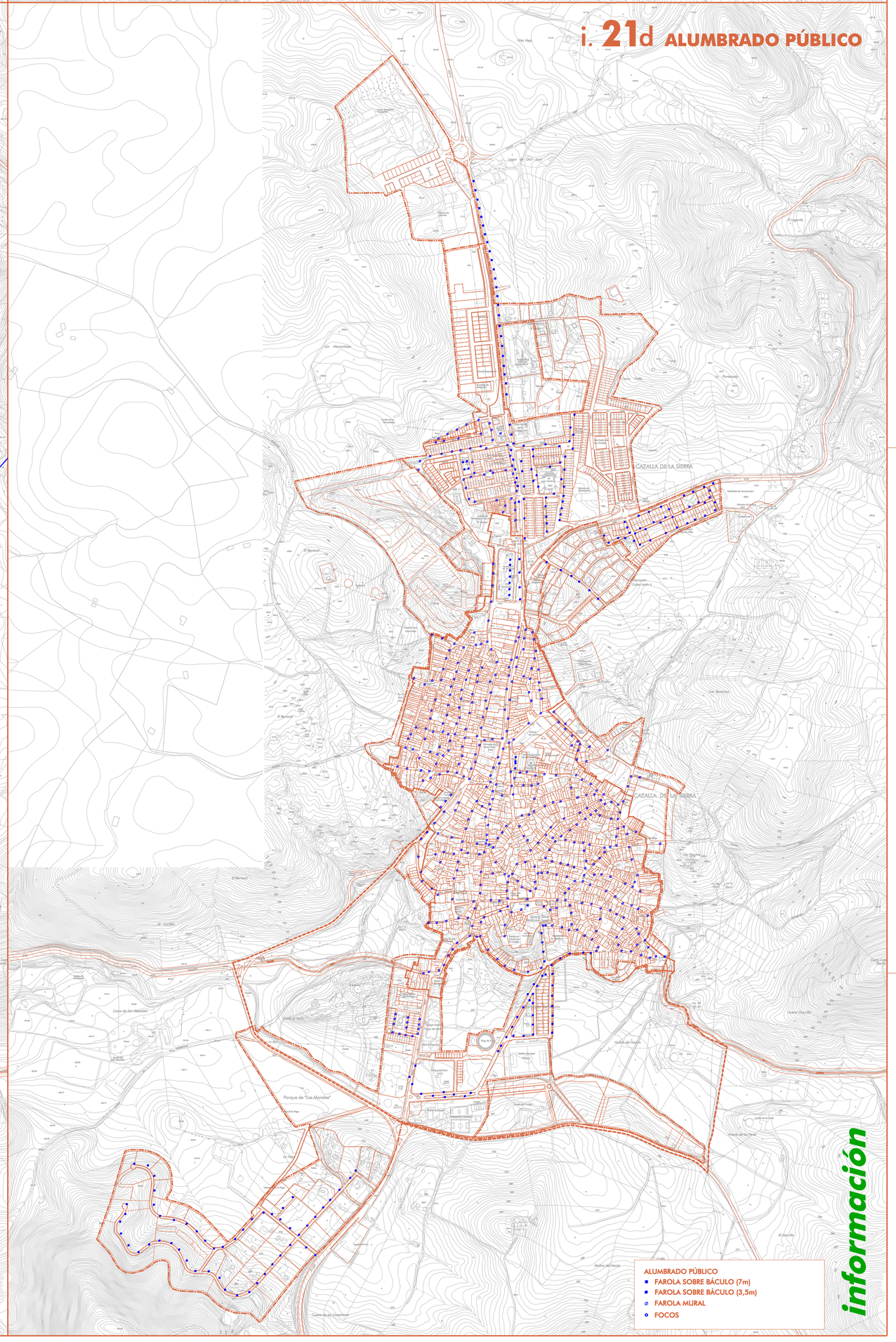

N

0 100 200 400 600 M

DOCUMENTO DE DIAGNÓSTICO PREVIO
FECHA DE REDACCIÓN: SEP 2023

TRAMITACIÓN:
CONSULTA PÚBLICA PREVIA:
AVANCE:
APROBACIÓN INICIAL:
APROBACIÓN DEFINITIVA:

REDACCIÓN:

ALFREDO LINARES AGÜERA / ARQUITECTO

ORGANISMO COLABORADOR:

DIPUTACION DE SEVILLA

AYUNTAMIENTO DE CAZALLA DE LA SIERRA

PBOM PLAN BÁSICO DE ORDENACIÓN MUNICIPAL

PLANOS DE INFORMACIÓN

PLANO NÚMERO

NÚCLEO URBANO

INFRAESTRUCTURAS EXISTENTES

i. 21

ESCALA: 1/6.000

información

1. DIAGNÓSTICO DE CONDICIONANTES SOBRE LA CLASIFICACIÓN DEL SUELO VIGENTE

A. SUr: SUELO URBANO

- SUrc: SUELO URBANO CONSOLIDADO
- SUrnc: SUELO URBANO NO CONSOLIDADO
  - ACTUALIZACIÓN DE CLASIFICACIÓN A REQUISITOS DE ART. 13 DE LA LISTA

B. SUz: SUELO URBANIZABLE

- SUzo: SUELO URBANIZABLE ORDENADO
- SUzs: SUELO URBANIZABLE SECTORIZADO
- ÁMBITOS DE SUELO URBANIZABLE DISCORDANTES CON CAPACIDAD DE ACOGIDA

2. CONDICIONANTES DE PATRIMONIO HISTÓRICO

- BIC CONJUNTO HISTÓRICO
- ENTORNO DE BIC CONJUNTO HISTÓRICO
- YACIMIENTOS ARQUEOLÓGICOS

3. RED VIARIA. MOVILIDAD

- RED DE CARRETERAS EXISTENTE
- PROYECTO DE VARIANTE DE A-452
- VÍAS PECUARIAS

3. HIDROLOGÍA. RIESGO INUNDACIÓN

- CAUCES SUPERFICIALES
- CAUCES SUBTERRANIZADOS
- ZFP Y RIESGO INUNDACIÓN T-500 AÑOS

4. CAPACIDAD DE ACOGIDA

SUELOS MÁS APTOS PARA NUEVA URBANIZACIÓN EN SUELO RÚSTICO

- R: RESIDENCIAL
- AE: ACTIVIDADES ECONÓMICAS
- T: TURÍSTICO
- RU: REGULARIZACIÓN ASENTAMIENTOS
- EN: SG DE AUTONOMÍA ENERGÉTICA
- BORDES URBANOS MUY FRÁGILES

N

0 50 100 200 300 M

DATOS ADICIONALES DEL PLANO:

DETERMINACIONES BÁSICAS DE PGOU, AdP DE NNSS, VIGENTE

- LÍMITE DEL SUELO URBANO (SUr)
- LÍMITE ÁMBITOS DESARROLLO EN SUrnc
- LÍMITE DEL SUELO URBANIZABLE (SUz)
- LÍMITE ÁMBITOS DE DESARROLLO EN SUzs
- Ur-nº: Unidades de Ejecución en SUrnc
- Uz-nº: Sectores de SUzs
- ASD-nº: Actuación simple dotacional

DOCUMENTO DE DIAGNÓSTICO PREVIO
FECHA DE REDACCIÓN: SEP 2023

TRAMITACIÓN:
CONSULTA PÚBLICA PREVIA:
AVANCE:
APROBACIÓN INICIAL:
APROBACIÓN DEFINITIVA:

REDACCIÓN:
ALFREDO LINARES AGÜERA / ARQUITECTO

ORGANISMO COLABORADOR:
DIPUTACION DE SEVILLA

AYUNTAMIENTO DE CAZALLA DE LA SIERRA

PBOM

PLAN BÁSICO DE ORDENACIÓN MUNICIPAL

PLANOS DE INFORMACIÓN

PLANO NÚMERO i.22

NÚCLEO URBANO
DIAGNÓSTICO DE CONDICIONANTES

ESCALA: 1/3.000

información

ALTERNATIVA 0

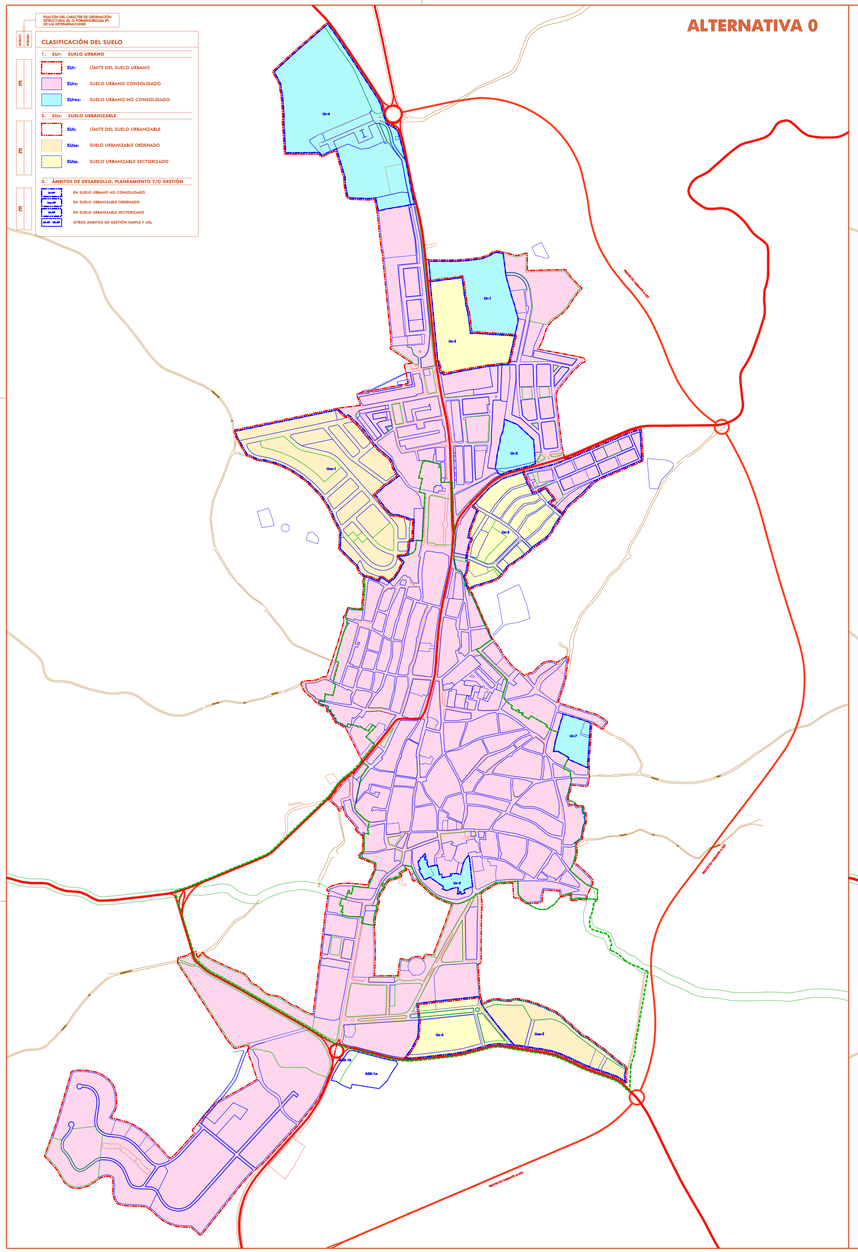
CLASIFICACIÓN DEL SUELO
1.- Sún: SUELO URBANO
Sún: LÍMITE DEL SUELO URBANO
Súnc: SUELO URBANO CONSOLIDADO
Súnnc: SUELO URBANO NO CONSOLIDADO
2.- Sún: SUELO URBANIZABLE
Sún: LÍMITE DEL SUELO URBANIZABLE
Súnc: SUELO URBANIZABLE ORDENADO
Súnsc: SUELO URBANIZABLE SECTORIZADO
3.- ÁMBITOS DE DESARROLLO: PLANEAMIENTO Y/O GESTIÓN
UA-NC
UA-OR
UA-SC
AGE-1a
OTROS ÁMBITOS DE GESTIÓN SIMPLE Y UEs
UA-1
UA-2
UA-3
UA-4
UA-5
UA-6
UA-7
UA-8
UA-9
UA-10
UA-11
UA-12
UA-13
AGE-1a
AGE-1b
AGE-2
AGE-3
AGE-4
AGE-5
AGE-6
AGE-7
AGE-8
AGE-9
AGE-10
AGE-11
AGE-12
AGE-13
AGE-14
AGE-15
AGE-16
AGE-17
AGE-18
AGE-19
AGE-20
AGE-21
AGE-22
AGE-23
AGE-24
AGE-25
AGE-26
AGE-27
AGE-28
AGE-29
AGE-30
AGE-31
AGE-32
AGE-33
AGE-34
AGE-35
AGE-36
AGE-37
AGE-38
AGE-39
AGE-40
AGE-41
AGE-42
AGE-43
AGE-44
AGE-45
AGE-46
AGE-47
AGE-48
AGE-49
AGE-50
AGE-51
AGE-52
AGE-53
AGE-54
AGE-55
AGE-56
AGE-57
AGE-58
AGE-59
AGE-60
AGE-61
AGE-62
AGE-63
AGE-64
AGE-65
AGE-66
AGE-67
AGE-68
AGE-69
AGE-70
AGE-71
AGE-72
AGE-73
AGE-74
AGE-75
AGE-76
AGE-77
AGE-78
AGE-79
AGE-80
AGE-81
AGE-82
AGE-83
AGE-84
AGE-85
AGE-86
AGE-87
AGE-88
AGE-89
AGE-90
AGE-91
AGE-92
AGE-93
AGE-94
AGE-95
AGE-96
AGE-97
AGE-98
AGE-99
AGE-100
AGE-101
AGE-102
AGE-103
AGE-104
AGE-105
AGE-106
AGE-107
AGE-108
AGE-109
AGE-110
AGE-111
AGE-112
AGE-113
AGE-114
AGE-115
AGE-116
AGE-117
AGE-118
AGE-119
AGE-120
AGE-121
AGE-122
AGE-123
AGE-124
AGE-125
AGE-126
AGE-127
AGE-128
AGE-129
AGE-130
AGE-131
AGE-132
AGE-133
AGE-134
AGE-135
AGE-136
AGE-137
AGE-138
AGE-139
AGE-140
AGE-141
AGE-142
AGE-143
AGE-144
AGE-145
AGE-146
AGE-147
AGE-148
AGE-149
AGE-150
AGE-151
AGE-152
AGE-153
AGE-154
AGE-155
AGE-156
AGE-157
AGE-158
AGE-159
AGE-160
AGE-161
AGE-162
AGE-163
AGE-164
AGE-165
AGE-166
AGE-167
AGE-168
AGE-169
AGE-170
AGE-171
AGE-172
AGE-173
AGE-174
AGE-175
AGE-176
AGE-177
AGE-178
AGE-179
AGE-180
AGE-181
AGE-182
AGE-183
AGE-184
AGE-185
AGE-186
AGE-187
AGE-188
AGE-189
AGE-190
AGE-191
AGE-192
AGE-193
AGE-194
AGE-195
AGE-196
AGE-197
AGE-198
AGE-199
AGE-200
AGE-201
AGE-202
AGE-203
AGE-204
AGE-205
AGE-206
AGE-207
AGE-208
AGE-209
AGE-210
AGE-211
AGE-212
AGE-213
AGE-214
AGE-215
AGE-216
AGE-217
AGE-218
AGE-219
AGE-220
AGE-221
AGE-222
AGE-223
AGE-224
AGE-225
AGE-226
AGE-227
AGE-228
AGE-229
AGE-230
AGE-231
AGE-232
AGE-233
AGE-234
AGE-235
AGE-236
AGE-237
AGE-238
AGE-239
AGE-240
AGE-241
AGE-242
AGE-243
AGE-244
AGE-245
AGE-246
AGE-247
AGE-248
AGE-249
AGE-250
AGE-251
AGE-252
AGE-253
AGE-254
AGE-255
AGE-256
AGE-257
AGE-258
AGE-259
AGE-260
AGE-261
AGE-262
AGE-263
AGE-264
AGE-265
AGE-266
AGE-267
AGE-268
AGE-269
AGE-270
AGE-271
AGE-272
AGE-273
AGE-274
AGE-275
AGE-276
AGE-277
AGE-278
AGE-279
AGE-280
AGE-281
AGE-282
AGE-283
AGE-284
AGE-285
AGE-286
AGE-287
AGE-288
AGE-289
AGE-290
AGE-291
AGE-292
AGE-293
AGE-294
AGE-295
AGE-296
AGE-297
AGE-298
AGE-299
AGE-300
AGE-301
AGE-302
AGE-303
AGE-304
AGE-305
AGE-306
AGE-307
AGE-308
AGE-309
AGE-310
AGE-311
AGE-312
AGE-313
AGE-314
AGE-315
AGE-316
AGE-317
AGE-318
AGE-319
AGE-320
AGE-321
AGE-322
AGE-323
AGE-324
AGE-325
AGE-326
AGE-327
AGE-328
AGE-329
AGE-330
AGE-331
AGE-332
AGE-333
AGE-334
AGE-335
AGE-336
AGE-337
AGE-338
AGE-339
AGE-340
AGE-341
AGE-342
AGE-343
AGE-344
AGE-345
AGE-346
AGE-347
AGE-348
AGE-349
AGE-350
AGE-351
AGE-352
AGE-353
AGE-354
AGE-355
AGE-356
AGE-357
AGE-358
AGE-359
AGE-360
AGE-361
AGE-362
AGE-363
AGE-364
AGE-365
AGE-366
AGE-367
AGE-368
AGE-369
AGE-370
AGE-371
AGE-372
AGE-373
AGE-374
AGE-375
AGE-376
AGE-377
AGE-378
AGE-379
AGE-380
AGE-381
AGE-382
AGE-383
AGE-384
AGE-385
AGE-386
AGE-387
AGE-388
AGE-389
AGE-390
AGE-391
AGE-392
AGE-393
AGE-394
AGE-395
AGE-396
AGE-397
AGE-398
AGE-399
AGE-400
AGE-401
AGE-402
AGE-403
AGE-404
AGE-405
AGE-406
AGE-407
AGE-408
AGE-409
AGE-410
AGE-411
AGE-412
AGE-413
AGE-414
AGE-415
AGE-416
AGE-417
AGE-418
AGE-419
AGE-420
AGE-421
AGE-422
AGE-423
AGE-424
AGE-425
AGE-426
AGE-427
AGE-428
AGE-429
AGE-430
AGE-431
AGE-432
AGE-433
AGE-434
AGE-435
AGE-436
AGE-437
AGE-438
AGE-439
AGE-440
AGE-441
AGE-442
AGE-443
AGE-444
AGE-445
AGE-446
AGE-447
AGE-448
AGE-449
AGE-450
AGE-451
AGE-452
AGE-453
AGE-454
AGE-455
AGE-456
AGE-457
AGE-458
AGE-459
AGE-460
AGE-461
AGE-462
AGE-463
AGE-464
AGE-465
AGE-466
AGE-467
AGE-468
AGE-469
AGE-470
AGE-471
AGE-472
AGE-473
AGE-474
AGE-475
AGE-476
AGE-477
AGE-478
AGE-479
AGE-480
AGE-481
AGE-482
AGE-483
AGE-484
AGE-485
AGE-486
AGE-487
AGE-488
AGE-489
AGE-490
AGE-491
AGE-492
AGE-493
AGE-494
AGE-495
AGE-496
AGE-497
AGE-498
AGE-499
AGE-500
AGE-501
AGE-502
AGE-503
AGE-504
AGE-505
AGE-506
AGE-507
AGE-508
AGE-509
AGE-510
AGE-511
AGE-512
AGE-513
AGE-514
AGE-515
AGE-516
AGE-517
AGE-518
AGE-519
AGE-520
AGE-521
AGE-522
AGE-523
AGE-524
AGE-525
AGE-526
AGE-527
AGE-528
AGE-529
AGE-530
AGE-531
AGE-532
AGE-533
AGE-534
AGE-535
AGE-536
AGE-537
AGE-538
AGE-539
AGE-540
AGE-541
AGE-542
AGE-543
AGE-544
AGE-545
AGE-546
AGE-547
AGE-548
AGE-549
AGE-550
AGE-551
AGE-552
AGE-553
AGE-554
AGE-555
AGE-556
AGE-557
AGE-558
AGE-559
AGE-560
AGE-561
AGE-562
AGE-563
AGE-564
AGE-565
AGE-566
AGE-567
AGE-568
AGE-569
AGE-570
AGE-571
AGE-572
AGE-573
AGE-574
AGE-575
AGE-576
AGE-577
AGE-578
AGE-579
AGE-580
AGE-581
AGE-582
AGE-583
AGE-584
AGE-585
AGE-586
AGE-587
AGE-588
AGE-589
AGE-590
AGE-591
AGE-592
AGE-593
AGE-594
AGE-595
AGE-596
AGE-597
AGE-598
AGE-599
AGE-600
AGE-601
AGE-602
AGE-603
AGE-604
AGE-605
AGE-606
AGE-607
AGE-608
AGE-609
AGE-610
AGE-611
AGE-612
AGE-613
AGE-614
AGE-615
AGE-616
AGE-617
AGE-618
AGE-619
AGE-620
AGE-621
AGE-622
AGE-623
AGE-624
AGE-625
AGE-626
AGE-627
AGE-628
AGE-629
AGE-630
AGE-631
AGE-632
AGE-633
AGE-634
AGE-635
AGE-636
AGE-637
AGE-638
AGE-639
AGE-640
AGE-641
AGE-642
AGE-643
AGE-644
AGE-645
AGE-646
AGE-647
AGE-648
AGE-649
AGE-650
AGE-651
AGE-652
AGE-653
AGE-654
AGE-655
AGE-656
AGE-657
AGE-658
AGE-659
AGE-660
AGE-661
AGE-662
AGE-663
AGE-664
AGE-665
AGE-666
AGE-667
AGE-668
AGE-669
AGE-670
AGE-671
AGE-672
AGE-673
AGE-674
AGE-675
AGE-676
AGE-677
AGE-678
AGE-679
AGE-680
AGE-681
AGE-682
AGE-683
AGE-684
AGE-685
AGE-686
AGE-687
AGE-688
AGE-689
AGE-690
AGE-691
AGE-692
AGE-693
AGE-694
AGE-695
AGE-696
AGE-697
AGE-698
AGE-699
AGE-700
AGE-701
AGE-702
AGE-703
AGE-704
AGE-705
AGE-706
AGE-707
AGE-708
AGE-709
AGE-710
AGE-711
AGE-712
AGE-713
AGE-714
AGE-715
AGE-716
AGE-717
AGE-718
AGE-719
AGE-720
AGE-721
AGE-722
AGE-723
AGE-724
AGE-725
AGE-726
AGE-727
AGE-728
AGE-729
AGE-730
AGE-731
AGE-732
AGE-733
AGE-734
AGE-735
AGE-736
AGE-737
AGE-738
AGE-739
AGE-740
AGE-741
AGE-742
AGE-743
AGE-744
AGE-745
AGE-746
AGE-747
AGE-748
AGE-749
AGE-750
AGE-751
AGE-752
AGE-753
AGE-754
AGE-755
AGE-756
AGE-757
AGE-758
AGE-759
AGE-760
AGE-761
AGE-762
AGE-763
AGE-764
AGE-765
AGE-766
AGE-767
AGE-768
AGE-769
AGE-770
AGE-771
AGE-772
AGE-773
AGE-774
AGE-775
AGE-776
AGE-777
AGE-778
AGE-779
AGE-780
AGE-781
AGE-782
AGE-783
AGE-784
AGE-785
AGE-786
AGE-787
AGE-788
AGE-789
AGE-790
AGE-791
AGE-792
AGE-793
AGE-794
AGE-795
AGE-796
AGE-797
AGE-798
AGE-799
AGE-800
AGE-801
AGE-802
AGE-803
AGE-804
AGE-805
AGE-806
AGE-807
AGE-808
AGE-809
AGE-810
AGE-811
AGE-812
AGE-813
AGE-814
AGE-815
AGE-816
AGE-817
AGE-818
AGE-819
AGE-820
AGE-821
AGE-822
AGE-823
AGE-824
AGE-825
AGE-826
AGE-827
AGE-828
AGE-829
AGE-830
AGE-831
AGE-832
AGE-833
AGE-834
AGE-835
AGE-836
AGE-837
AGE-838
AGE-839
AGE-840
AGE-841
AGE-842
AGE-843
AGE-844
AGE-845
AGE-846
AGE-847
AGE-848
AGE-849
AGE-850
AGE-851
AGE-852
AGE-853
AGE-854
AGE-855
AGE-856
AGE-857
AGE-858
AGE-859
AGE-860
AGE-861
AGE-862
AGE-863
AGE-864
AGE-865
AGE-866
AGE-867
AGE-868
AGE-869
AGE-870
AGE-871
AGE-872
AGE-873
AGE-874
AGE-875
AGE-876
AGE-877
AGE-878
AGE-879
AGE-880
AGE-881
AGE-882
AGE-883
AGE-884
AGE-885
AGE-886
AGE-887
AGE-888
AGE-889
AGE-890
AGE-891
AGE-892
AGE-893
AGE-894
AGE-895
AGE-896
AGE-897
AGE-898
AGE-899
AGE-900
AGE-901
AGE-902
AGE-903
AGE-904
AGE-905
AGE-906
AGE-907
AGE-908
AGE-909
AGE-910
AGE-911
AGE-912
AGE-913
AGE-914
AGE-915
AGE-916
AGE-917
AGE-918
AGE-919
AGE-920
AGE-921
AGE-922
AGE-923
AGE-924
AGE-925
AGE-926
AGE-927
AGE-928
AGE-929
AGE-930
AGE-931
AGE-932
AGE-933
AGE-934
AGE-935
AGE-936
AGE-937
AGE-938
AGE-939
AGE-940
AGE-941
AGE-942
AGE-943
AGE-944
AGE-945
AGE-946
AGE-947
AGE-948
AGE-949
AGE-950
AGE-951
AGE-952
AGE-953
AGE-954
AGE-955
AGE-956
AGE-957
AGE-958
AGE-959
AGE-960
AGE-961
AGE-962
AGE-963
AGE-964
AGE-965
AGE-966
AGE-967
AGE-968
AGE-969
AGE-970
AGE-971
AGE-972
AGE-973
AGE-974
AGE-975
AGE-976
AGE-977
AGE-978
AGE-979
AGE-980
AGE-981
AGE-982
AGE-983
AGE-984
AGE-985
AGE-986
AGE-987
AGE-988
AGE-989
AGE-990
AGE-991
AGE-992
AGE-993
AGE-994
AGE-995
AGE-996
AGE-997
AGE-998
AGE-999
AGE-1000
AGE-1001
AGE-1002
AGE-1003
AGE-1004
AGE-1005
AGE-1006
AGE-1007
AGE-1008
AGE-1009
AGE-1010
AGE-1011
AGE-1012
AGE-1013
AGE-1014
AGE-1015
AGE-1016
AGE-1017
AGE-1018
AGE-1019
AGE-1020
AGE-1021
AGE-1022
AGE-1023
AGE-1024
AGE-1025
AGE-1026
AGE-1027
AGE-1028
AGE-1029
AGE-1030
AGE-1031
AGE-1032
AGE-1033
AGE-1034
AGE-1035
AGE-1036
AGE-1037
AGE-1038
AGE-1039
AGE-1040
AGE-1041
AGE-1042
AGE-1043
AGE-1044
AGE-1045
AGE-1046
AGE-1047
AGE-1048
AGE-1049
AGE-1050
AGE-1051
AGE-1052
AGE-1053
AGE-1054
AGE-1055
AGE-1056
AGE-1057
AGE-1058
AGE-1059
AGE-1060
AGE-1061
AGE-1062
AGE-1063
AGE-1064
AGE-1065
AGE-1066
AGE-1067
AGE-1068
AGE-1069
AGE-1070
AGE-1071
AGE-1072
AGE-1073
AGE-1074
AGE-1075
AGE-1076
AGE-1077
AGE-1078
AGE-1079
AGE-1080
AGE-1081
AGE-1082
AGE-1083
AGE-1084
AGE-1085
AGE-1086
AGE-1087
AGE-1088
AGE-1089
AGE-1090
AGE-1091
AGE-1092
AGE-1093
AGE-1094
AGE-1095
AGE-1096
AGE-1097
AGE-1098
AGE-1099
AGE-1100
AGE-1101
AGE-1102
AGE-1103
AGE-1104
AGE-1105
AGE-1106
AGE-1107
AGE-1108
AGE-1109
AGE-1110
AGE-1111
AGE-1112
AGE-1113
AGE-1114
AGE-1115
AGE-1116
AGE-1117
AGE-1118
AGE-1119
AGE-1120
AGE-1121
AGE-1122
AGE-1123
AGE-1124
AGE-1125
AGE-1126
AGE-1127
AGE-1128
AGE-1129
AGE-1130
AGE-1131
AGE-1132
AGE-1133
AGE-1134
AGE-1135
AGE-1136
AGE-1137
AGE-1138
AGE-1139
AGE-1140
AGE-1141
AGE-1142
AGE-1143
AGE-1144
AGE-1145
AGE-1146
AGE-1147
AGE-1148
AGE-1149
AGE-1150
AGE-1151
AGE-1152
AGE-1153
AGE-1154
AGE-1155
AGE-1156
AGE-1157
AGE-1158
AGE-1159
AGE-1160
AGE-1161
AGE-1162
AGE-1163
AGE-1164
AGE-1165
AGE-1166
AGE-1167
AGE-1168
AGE-1169
AGE-1170
AGE-1171
AGE-1172
AGE-1173
AGE-1174
AGE-1175
AGE-1176
AGE-1177
AGE-1178
AGE-1179
AGE-1180
AGE-1181
AGE-1182
AGE-1183
AGE-1184
AGE-1185
AGE-1186
AGE-1187
AGE-1188
AGE-1189
AGE-1190
AGE-1191
AGE-1192
AGE-1193
AGE-1194
AGE-1195
AGE-1196
AGE-1197
AGE-1198
AGE-1199
AGE-1200
AGE-1201
AGE-1202
AGE-1203
AGE-1204
AGE-1205
AGE-1206
AGE-1207
AGE-1208
AGE-1209
AGE-1210
AGE-1211
AGE-1212
AGE-1213
AGE-1214
AGE-1215
AGE-1216
AGE-1217
AGE-1218
AGE-1219
AGE-1220
AGE-1221
AGE-1222
AGE-1223
AGE-1224
AGE-1225
AGE-1226
AGE-1227
AGE-1228
AGE-1229
AGE-1230
AGE-1231
AGE-1232
AGE-1233
AGE-1234
AGE-1235
AGE-1236
AGE-1237
AGE-1238
AGE-1239
AGE-1240
AGE-1241
AGE-1242
AGE-1243
AGE-1244
AGE-1245
AGE-1246
AGE-1247
AGE-1248
AGE-1249
AGE-1250
AGE-1251
AGE-1252
AGE-1253
AGE-1254
AGE-1255
AGE-1256
AGE-1257
AGE-1258
AGE-1259
AGE-1260
AGE-1261
AGE-1262
AGE-1263
AGE-1264
AGE-1265
AGE-1266
AGE-1267
AGE-1268
AGE-1269
AGE-1270
AGE-1271
AGE-1272
AGE-1273
AGE-1274
AGE-1275
AGE-1276
AGE-1277
AGE-1278
AGE-1279
AGE-1280
AGE-1281
AGE-1282
AGE-1283
AGE-1284
AGE-1285
AGE-1286
AGE-1287
AGE-1288
AGE-1289
AGE-1290
AGE-1291
AGE-1292
AGE-1293
AGE-1294
AGE-1295
AGE-1296
AGE-1297
AGE-1298
AGE-1299
AGE-1300
AGE-1301
AGE-1302
AGE-1303
AGE-1304
AGE-1305
AGE-1306
AGE-1307
AGE-1308
AGE-1309
AGE-1310
AGE-1311
AGE-1312
AGE-1313
AGE-1314
AGE-1315
AGE-1316
AGE-1317
AGE-1318
AGE-1319
AGE-1320
AGE-1321
AGE-1322
AGE-1323
AGE-1324
AGE-1325
AGE-1326
AGE-1327
AGE-1328
AGE-1329
AGE-1330
AGE-1331
AGE-1332
AGE-1333
AGE-1334
AGE-1335
AGE-1336
AGE-1337
AGE-1338
AGE-1339
AGE-1340
AGE-1341
AGE-1342
AGE-1343
AGE-1344
AGE-1345
AGE-1346
AGE-1347
AGE-1348
AGE-1349
AGE-1350
AGE-1351
AGE-1352
AGE-1353
AGE-1354
AGE-1355
AGE-1356
AGE-1357
AGE-1358
AGE-1359
AGE-1360
AGE-1361
AGE-1362
AGE-1363
AGE-1364
AGE-1365
AGE-1366
AGE-1367
AGE-1368
AGE-1369
AGE-1370
AGE-1371
AGE-1372
AGE-1373
AGE-1374
AGE-1375
AGE-1376
AGE-1377
AGE-1378
AGE-1379
AGE-1380
AGE-1381
AGE-1382
AGE-1383
AGE-1384
AGE-1385
AGE-1386
AGE-1387
AGE-1388
AGE-1389
AGE-1390
AGE-1391
AGE-1392
AGE-1393
AGE-1394
AGE-1395
AGE-1396
AGE-1397
AGE-1398
AGE-1399
AGE-1400
AGE-1401
AGE-1402
AGE-1403
AGE-1404
AGE-1405
AGE-1406
AGE-1407
AGE-1408
AGE-1409
AGE-1410
AGE-1411
AGE-1412
AGE-1413
AGE-1414
AGE-1415
AGE-1416
AGE-1417
AGE-1418
AGE-1419
AGE-1420
AGE-1421
AGE-1422
AGE-1423
AGE-1424
AGE-1425
AGE-1426
AGE-1427
AGE-1428
AGE-1429
AGE-1430
AGE-1431
AGE-1432
AGE-1433
AGE-1434
AGE-1435
AGE-1436
AGE-1437
AGE-1438
AGE-1439
AGE-1440
AGE-1441
AGE-1442
AGE-1443
AGE-1444
AGE-1445
AGE-1446
AGE-1447
AGE-1448
AGE-1449
AGE-1450
AGE-1451
AGE-1452
AGE-1453
AGE-1454
AGE-1455
AGE-1456
AGE-1457
AGE-1458
AGE-1459
AGE-1460
AGE-1461
AGE-1462
AGE-1463
AGE-1464
AGE-1465
AGE-1466
AGE-1467
AGE-1468
AGE-1469
AGE-1470
AGE-1471
AGE-1472
AGE-1473
AGE-1474
AGE-1475
AGE-1476
AGE-1477
AGE-1478
AGE-1479
AGE-1480
AGE-1481
AGE-1482
AGE-1483
AGE-1484
AGE-1485
AGE-1486
AGE-1487
AGE-1488
AGE-1489
AGE-1490
AGE-1491
AGE-1492
AGE-1493
AGE-1494
AGE-1495
AGE-1496
AGE-1497
AGE-1498
AGE-1499
AGE-1500
AGE-1501
AGE-1502
AGE-1503
AGE-1504
AGE-1505
AGE-1506
AGE-1507
AGE-1508
AGE-1509
AGE-1510
AGE-1511
AGE-1512
AGE-1513
AGE-1514
AGE-1515
AGE-1516
AGE-1517
AGE-1518
AGE-1519
AGE-1520
AGE-1521
AGE-1522
AGE-1523
AGE-1524
AGE-1525
AGE-1526
AGE-1527
AGE-1528
AGE-1529
AGE-1530
AGE-1531
AGE-1532
AGE-1533
AGE-1534
AGE-1535
AGE-1536
AGE-1537
AGE-1538
AGE-1539
AGE-1540
AGE-1541
AGE-1542
AGE-1543
AGE-1544
AGE-1545
AGE-1546
AGE-1547
AGE-1548
AGE-1549
AGE-1550
AGE-1551
AGE-1552
AGE-1553
AGE-1554
AGE-1555
AGE-1556
AGE-1557
AGE-1558
AGE-1559
AGE-1560
AGE-1561
AGE-1562
AGE-1563
AGE-1564
AGE-1565
AGE-1566
AGE-1567
AGE-1568
AGE-1569
AGE-1570
AGE-1571
AGE-1572
AGE-1573
AGE-1574
AGE-1575
AGE-1576
AGE-1577
AGE-1578
AGE-1579
AGE-1580
AGE-1581
AGE-1582
AGE-1583
AGE-1584
AGE-1585
AGE-1586
AGE-1587
AGE-1588
AGE-1589
AGE-1590
AGE-1591
AGE-1592
AGE-1593
AGE-1594
AGE-1595
AGE-1596
AGE-1597
AGE-1598
AGE-1599
AGE-1600
AGE-1601
AGE-1602
AGE-1603
AGE-1604
AGE-1605
AGE-1606
AGE-1607
AGE-1608
AGE-1609
AGE-1610
AGE-1611
AGE-1612
AGE-1613
AGE-1614
AGE-1615
AGE-1616
AGE-1617
AGE-1618
AGE-1619
AGE-1620
AGE-1621
AGE-1622
AGE-1623
AGE-1624
AGE-1625
AGE-1626
AGE-1627
AGE-1628
AGE-1629
AGE-1630
AGE-1631
AGE-1632
AGE-1633
AGE-1634
AGE-1635
AGE-1636
AGE-1637
AGE-1638
AGE-1639
AGE-1640
AGE-1641
AGE-1642
AGE-1643
AGE-1644
AGE-1645
AGE-1646
AGE-1647
AGE-1648
AGE-1649
AGE-1650
AGE-1651
AGE-1652
AGE-1653
AGE-1654
AGE-1655
AGE-1656
AGE-1657
AGE-1658
AGE-1659
AGE-1660
AGE-1661
AGE-1662
AGE-1663
AGE-1664
AGE-1665
AGE-1666
AGE-1667
AGE-1668
AGE-1669
AGE-1670
AGE-1671
AGE-1672
AGE-1673
AGE-1674
AGE-1675
AGE-1676
AGE-1677
AGE-1678
AGE-1679
AGE-1680
AGE-1681
AGE-1682
AGE-1683
AGE-1684
AGE-1685
AGE-1686
AGE-1687
AGE-1688
AGE-1689
AGE-1690
AGE-1691
AGE-1692
AGE-1693
AGE-1694
AGE-1695
AGE-1696
AGE-1697
AGE-1698
AGE-1699
AGE-1700
AGE-1701
AGE-1702
AGE-1703
AGE-1704
AGE-1705
AGE-1706
AGE-1707
AGE-1708
AGE-1709
AGE-1710
AGE-1711
AGE-1712
AGE-1713
AGE-1714
AGE-1715
AGE-1716
AGE-1717
AGE-1718
AGE-1719
AGE-1720
AGE-1721
AGE-1722
AGE-1723
AGE-1724
AGE-1725
AGE-1726
AGE-1727
AGE-1728
AGE-1729
AGE-1730
AGE-1731
AGE-1732
AGE-1733
AGE-1734
AGE-1735
AGE-1736
AGE-1737
AGE-1738
AGE-1739
AGE-1740
AGE-1741
AGE-1742
AGE-1743
AGE-1744
AGE-1745
AGE-1746
AGE-1747
AGE-1748
AGE-1749
AGE-1750
AGE-1751
AGE-1752
AGE-1753
AGE-1754
AGE-1755
AGE-1756
AGE-1757
AGE-1758
AGE-1759
AGE-1760
AGE-1761
AGE-1762
AGE-1763
AGE-1764
AGE-1765
AGE-1766
AGE-1767
AGE-1768
AGE-1769
AGE-1770
AGE-1771
AGE-1772
AGE-1773
AGE-1774
AGE-1775
AGE-1776
AGE-1777
AGE-1778
AGE-1779
AGE-1780
AGE-1781
AGE-1782
AGE-1783
AGE-1784
AGE-1785
AGE-1786
AGE-1787
AGE-1788
AGE-1789
AGE-1790
AGE-1791
AGE-1792
AGE-1793
AGE-1794
AGE-1795
AGE-1796
AGE-1797
AGE-1798
AGE-1799
AGE-1800
AGE-1801
AGE-1802
AGE-1803
AGE-1804
AGE-1805
AGE-1806
AGE-1807
AGE-1808
AGE-1809
AGE-1810
AGE-1811
AGE-1812
AGE-1813
AGE-1814
AGE-1815
AGE-1816
AGE-1817
AGE-1818
AGE-1819
AGE-1820
AGE-1821
AGE-1822
AGE-1823
AGE-1824
AGE-1825
AGE-1826
AGE-1827
AGE-1828
AGE-1829
AGE-1830
AGE-1831
AGE-1832
AGE-1833
AGE-1834
AGE-1835
AGE-1836
AGE-1837
AGE-1838
AGE-1839
AGE-1840
AGE-1841
AGE-1842
AGE-1843
AGE-1844
AGE-1845
AGE-1846
AGE-1847
AGE-1848
AGE-1849
AGE-1850
AGE-1851
AGE-1852
AGE-1853
AGE-1854
AGE-1855
AGE-1856
AGE-1857
AGE-1858
AGE-1859
AGE-1860
AGE-1861
AGE-1862
AGE-1863
AGE-1864
AGE-1865
AGE-1866
AGE-1867
AGE-1868
AGE-1869
AGE-1870
AGE-1871
AGE-1872
AGE-1873
AGE-1874
AGE-1875
AGE-1876
AGE-1877
AGE-1878
AGE-1879
AGE-1880
AGE-1881
AGE-1882
AGE-1883
AGE-1884
AGE-1885
AGE-1886
AGE-1887
AGE-1888
AGE-1889
AGE-1890
AGE-1891
AGE-1892
AGE-1893
AGE-1894
AGE-1895
AGE-1896
AGE-1897
AGE-1898
AGE-1899
AGE-1900
AGE-1901
AGE-1902
AGE-1903
AGE-1904
AGE-1905
AGE-1906
AGE-1907
AGE-1908
AGE-1909
AGE-1910
AGE-1911
AGE-1912
AGE-1913
AGE-1914
AGE-1915
AGE-1916
AGE-1917
AGE-1918
AGE-1919
AGE-1920
AGE-1921
AGE-1922
AGE-1923
AGE-1924
AGE-1925
AGE-1926
AGE-1927
AGE-1928
AGE-1929
AGE-1930
AGE-1931
AGE-1932
AGE-1933
AGE-1934
AGE-1935
AGE-1936
AGE-1937
AGE-1938
AGE-1939
AGE-1940
AGE-1941
AGE-1942
AGE-1943
AGE-1944
AGE-1945
AGE-1946
AGE-1947
AGE-1948
AGE-1949
AGE-1950
AGE-1951
AGE-1952
AGE-1953
AGE-1954
AGE-1955
AGE-1956
AGE-1957
AGE-1958
AGE-1959
AGE-1960
AGE-1961
AGE-1962
AGE-1963
AGE-1964
AGE-1965
AGE-1966
AGE-1967
AGE-1968
AGE-1969
AGE-1970
AGE-1971
AGE-1972
AGE-1973
AGE-1974
AGE-1975
AGE-1976
AGE-1977
AGE-1978
AGE-1979
AGE-1980
AGE-1981
AGE-1982
AGE-1983
AGE-1984
AGE-1985
AGE-1986
AGE-1987
AGE-1988
AGE-1989
AGE-1990
AGE-1991
AGE-1992
AGE-1993
AGE-1994
AGE-1995
AGE-1996
AGE-1997
AGE-1998
AGE-1999
AGE-2000
AGE-2001
AGE-2002
AGE-2003
AGE-2004
AGE-2005
AGE-2006
AGE-2007
AGE-2008
AGE-2009
AGE-2010
AGE-2011
AGE-2012
AGE-2013
AGE-2014
AGE-2015
AGE-2016
AGE-2017
AGE-2018
AGE-2019
AGE-2020
AGE-2021
AGE-2022
AGE-2023
AGE-2024
AGE-2025
AGE-2026
AGE-2027
AGE-2028
AGE-2029
AGE-2030
AGE-2031
AGE-2032
AGE-2033
AGE-2034
AGE-2035
AGE-2036
AGE-2037
AGE-2038
AGE-2039
AGE-2040
AGE-2041
AGE-2042
AGE-2043
AGE-2044
AGE-2045
AGE-2046
AGE-2047
AGE-2048
AGE-2049
AGE-2050
AGE-2051
AGE-2052
AGE-2053
AGE-2054
AGE-2055
AGE-2056
AGE-2057
AGE-2058
AGE-2059
AGE-2060
AGE-2061
AGE-2062
AGE-2063
AGE-2064
AGE-2065
AGE-2066
AGE-2067
AGE-2068
AGE-2069
AGE-2070
AGE-2071
AGE-2072
AGE-2073
AGE-2074
AGE-2075
AGE-2076
AGE-2077
AGE-2078
AGE-2079
AGE-2080
AGE-2081
AGE-2082
AGE-2083
AGE-2084
AGE-2085
AGE-2086
AGE-2087
AGE-2088
AGE-2089
AGE-2090
AGE-2091
AGE-2092
AGE-2093
AGE-2094
AGE-2095
AGE-2096
AGE-2097
AGE-2098
AGE-2099
AGE-2100
AGE-2101
AGE-2102
AGE-2103
AGE-2104
AGE-2105
AGE-2106
AGE-2107
AGE-2108
AGE-2109
AGE-2110
AGE-2111
AGE-2112
AGE-2113
AGE-2114
AGE-2115
AGE-2116
AGE-2117
AGE-2118
AGE-2119
AGE-2120
AGE-2121
AGE-2122
AGE-2123
AGE-2124
AGE-2125
AGE-2126
AGE-2127
AGE-2128
AGE-2129
AGE-2130
AGE-2131
AGE-2132
AGE-2133
AGE-2134
AGE-2135
AGE-2136
AGE-2137
AGE-2138
AGE-2139
AGE-2140
AGE-2141
AGE-2142
AGE-2143
AGE-2144
AGE-2145
AGE-2146
AGE-2147
AGE-2148
AGE-2149
AGE-2150
AGE-2151
AGE-2152
AGE-2153
AGE-2154
AGE-2155
AGE-2156
AGE-2157
AGE-2158
AGE-2159
AGE-2160
AGE-2161
AGE-2162
AGE-2163
AGE-2164
AGE-2165
AGE-2166
AGE-2167
AGE-2168
AGE-2169
AGE-2170
AGE-2171
AGE-2172
AGE-2173
AGE-2174
AGE-2175
AGE-2176
AGE-2177
AGE-2178
AGE-2179
AGE-2180
AGE-2181
AGE-2182
AGE-2183
AGE-2184
AGE-2185
AGE-2186
AGE-2187
AGE-2188
AGE-2189
AGE-2190
AGE-2191
AGE-2192
AGE-2193
AGE-2194
AGE-2195
AGE-2196
AGE-2197
AGE-2198
AGE-2199
AGE-2200
AGE-2201
AGE-2202
AGE-2203
AGE-2204
AGE-2205
AGE-2206
AGE-2207
AGE-2208
AGE-2209
AGE-2210
AGE-2211
AGE-2212
AGE-2213
AGE-2214
AGE-2215
AGE-2216
AGE-2217
AGE-2218
AGE-2219
AGE-2220
AGE-2221
AGE-2222
AGE-2223
AGE-2224
AGE-2225
AGE-2226
AGE-2227
AGE-2228
AGE-2229
AGE-2230
AGE-2231
AGE-2232
AGE-2233
AGE-2234
AGE-2235
AGE-2236
AGE-2237
AGE-2238
AGE-2239
AGE-2240
AGE-2241
AGE-2242
AGE-2243
AGE-2244
AGE-2245
AGE-2246
AGE-2247
AGE-2248
AGE-2249
AGE-2250
AGE-2251
AGE-2252
AGE-2253
AGE-2254
AGE-2255
AGE-2256
AGE-2257
AGE-2258
AGE-2259
AGE-2260
AGE-2261
AGE-2262
AGE-2263
AGE-2264
AGE-2265
AGE-2266
AGE-2267
AGE-2268
AGE-2269
AGE-2270
AGE-2271
AGE-2272
AGE-2273
AGE-2274
AGE-2275
AGE-2276
AGE-2277
AGE-2278
AGE-2279
AGE-2280
AGE-2281
AGE-2282
AGE-2283
AGE-2284
AGE-2285
AGE-2286
AGE-2287
AGE-2288
AGE-2289
AGE-2290
AGE-2291
AGE-2292
AGE-2293
AGE-2294
AGE-2295
AGE-2296
AGE-2297
AGE-2298
AGE-2299
AGE-2300
AGE-2301
AGE-2302
AGE-2303
AGE-2304
AGE-2305
AGE-2306
AGE-2307
AGE-2308
AGE-2309
AGE-2310
AGE-2311
AGE-2312
AGE-2313
AGE-2314
AGE-2315
AGE-2316
AGE-2317
AGE-2318
AGE-2319
AGE-2320
AGE-2321
AGE-2322
AGE-2323
AGE-2324
AGE-2325
AGE-2326
AGE-2327
AGE-2328
AGE-2329
AGE-2330
AGE-2331
AGE-2332
AGE-2333
AGE-2334
AGE-2335
AGE-2336
AGE-2337
AGE-2338
AGE-2339
AGE-2340
AGE-2341
AGE-2342
AGE-2343
AGE-2344
AGE-2345
AGE-2346
AGE-2347
AGE-2348
AGE-2349
AGE-2350
AGE-2351
AGE-2352
AGE-2353
AGE-2354
AGE-2355
AGE-2356
AGE-2357
AGE-2358
AGE-2359
AGE-2360
AGE-2361
AGE-2362
AGE-2363
AGE-2364
AGE-2

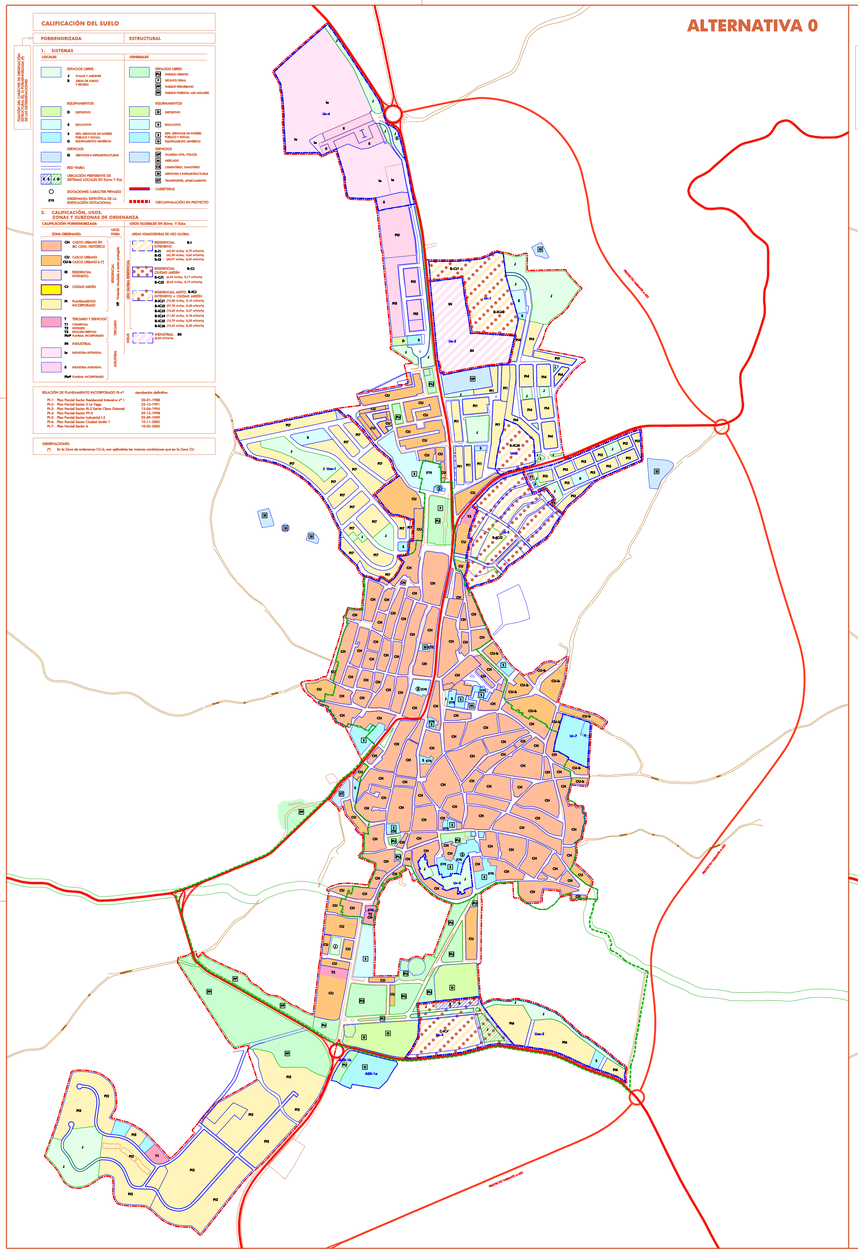

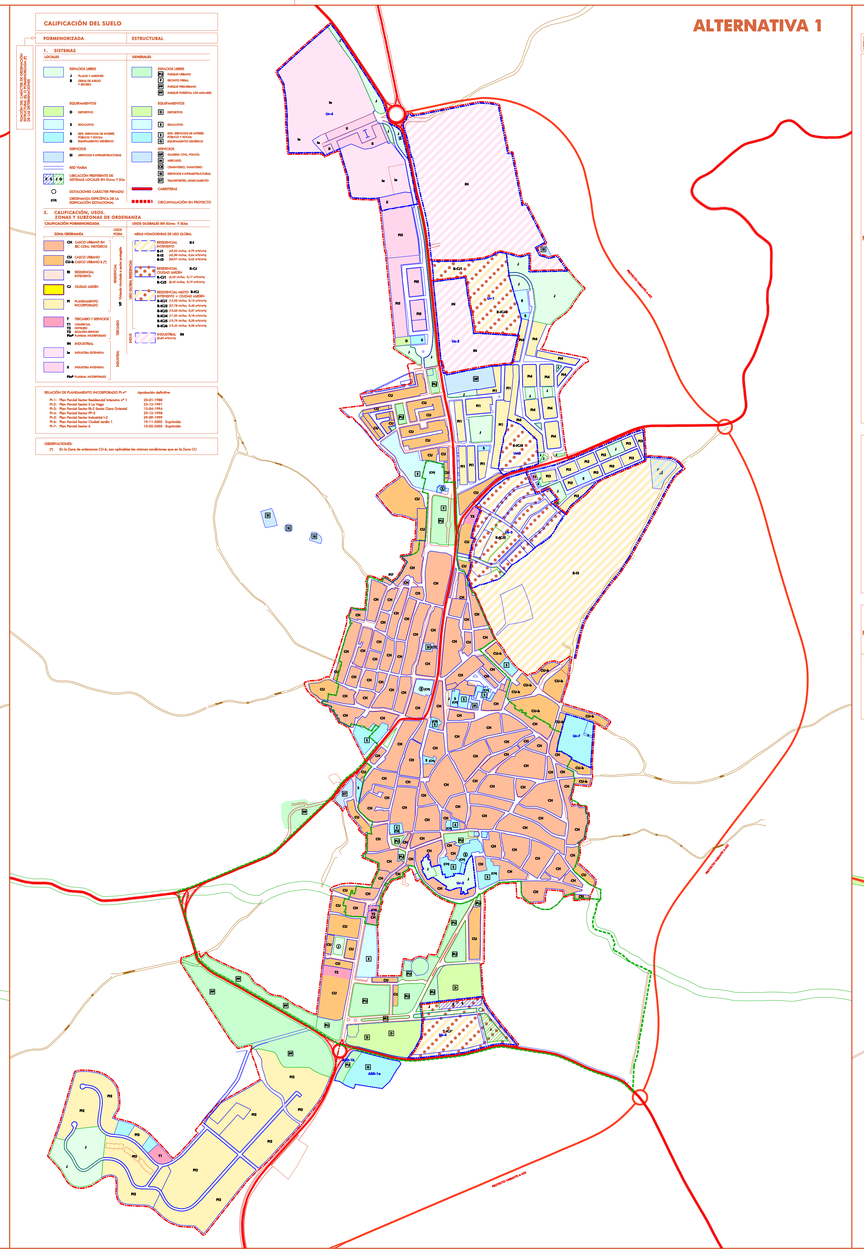

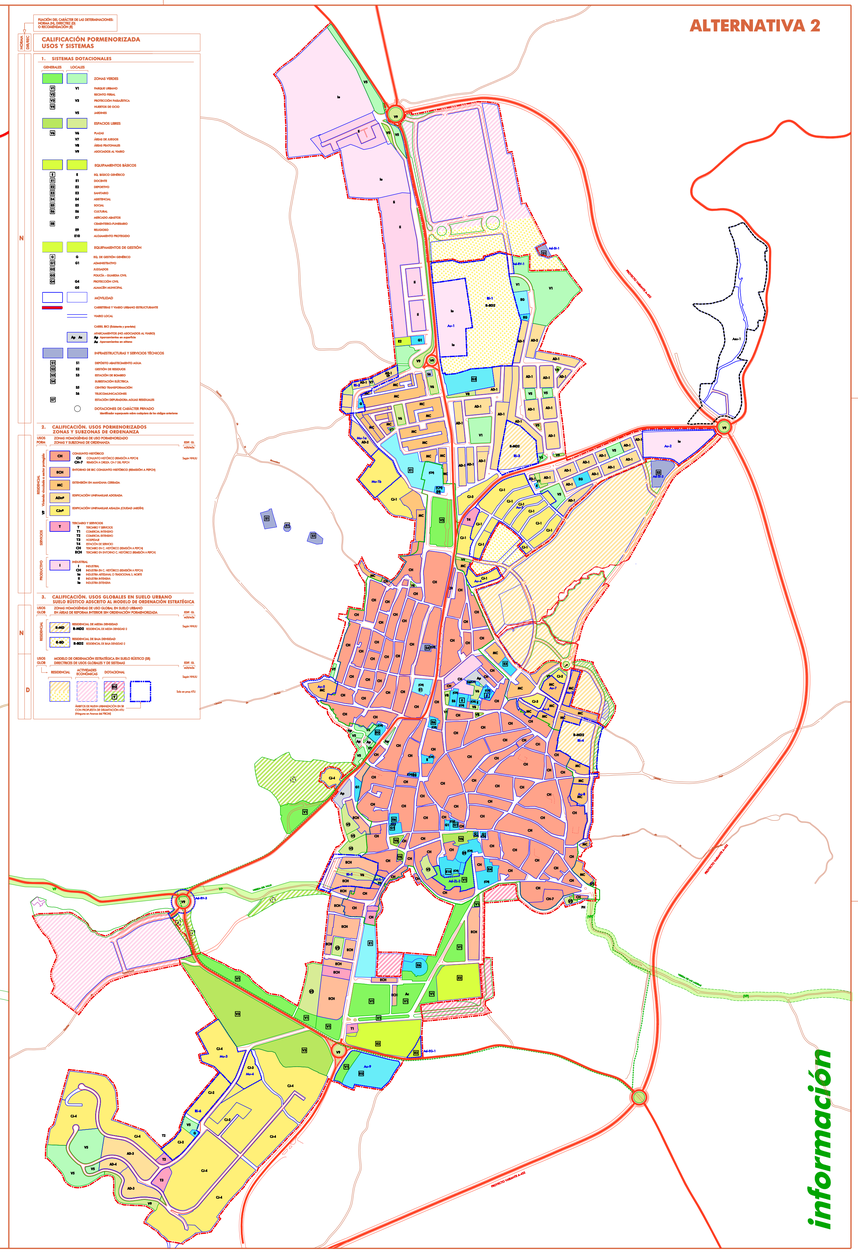

OBSERVACIONES:
LAS ALTERNATIVAS INCLUYEN EL PROYECTO DE VARIANTE DE A-432
APROBADO EN 2010 POR LA DIRECCIÓN GENERAL DE CARRETERAS
AÚN NO INTEGRADO EN PLANEAMIENTO GENERAL VIGENTE ACTUALIZADO

0 100 200 400 M

DOCUMENTO DE DIAGNÓSTICO PREVIO
FECHA DE REDACCIÓN: SEP 2023

TRAMITACIÓN:
CONSULTA PÚBLICA PREVIA:
AVANCE:
APROBACIÓN INICIAL:
APROBACIÓN DEFINITIVA:

REDACCIÓN:

ALFREDO LINARES AGÜERA / ARQUITECTO

ORGANISMO COLABORADOR:
DIPUTACIÓN DE SEVILLA

AYUNTAMIENTO DE CAZALLA DE LA SIERRA

P B O M

PLAN BÁSICO DE ORDENACIÓN MUNICIPAL

PLANOS DE INFORMACIÓN

NÚCLEO URBANO / EVALUACIÓN DE ALTERNATIVAS
CALIFICACIÓN DE SUELO

PLANO NÚMERO i.24

ESCALA: 1/6.000